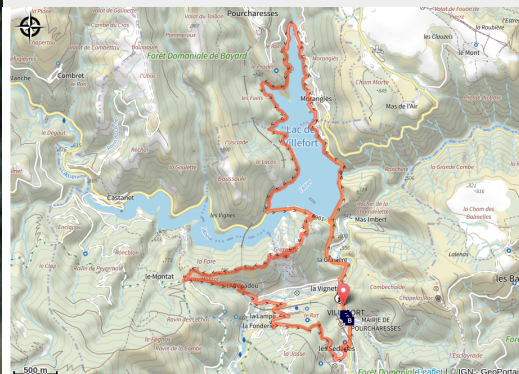


# Lac de Villefort - Trail n° 1

Mont Lozère - Villefort



(©SMAML)



*Une boucle trail qui suit les contours du lac pour ensuite s'élever et découvrir le lac depuis le promontoire de la croix de Gratassac.*

Une boucle trail qui suit les contours du lac pour ensuite s'élever et découvrir le lac depuis le promontoire de la croix de Gratassac.

Suivre le balisage Trail n°1

## Infos pratiques

Pratique : Trail

Durée : 2 h

Longueur : 15.5 km

Dénivelé positif : 641 m

Difficulté : Facile

Type : Boucle

Thèmes : Architecture et village, Eau et géologie, Forêt

# Itinéraire

**Départ** : Villefort

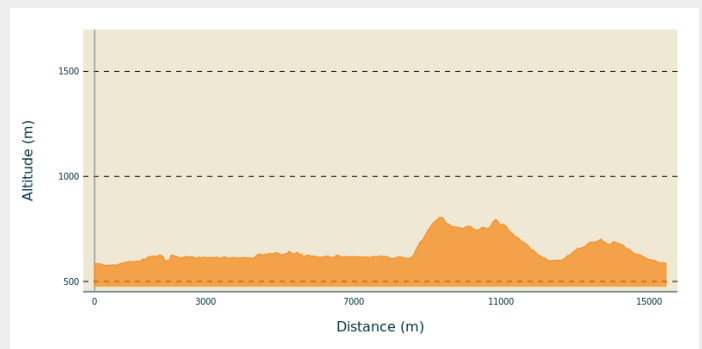
**Arrivée** : Villefort

**Balisage** :  Trail

**Communes** : 1. Villefort

2. Pourcharesses

## Profil altimétrique



Altitude min 575 m Altitude max 806 m

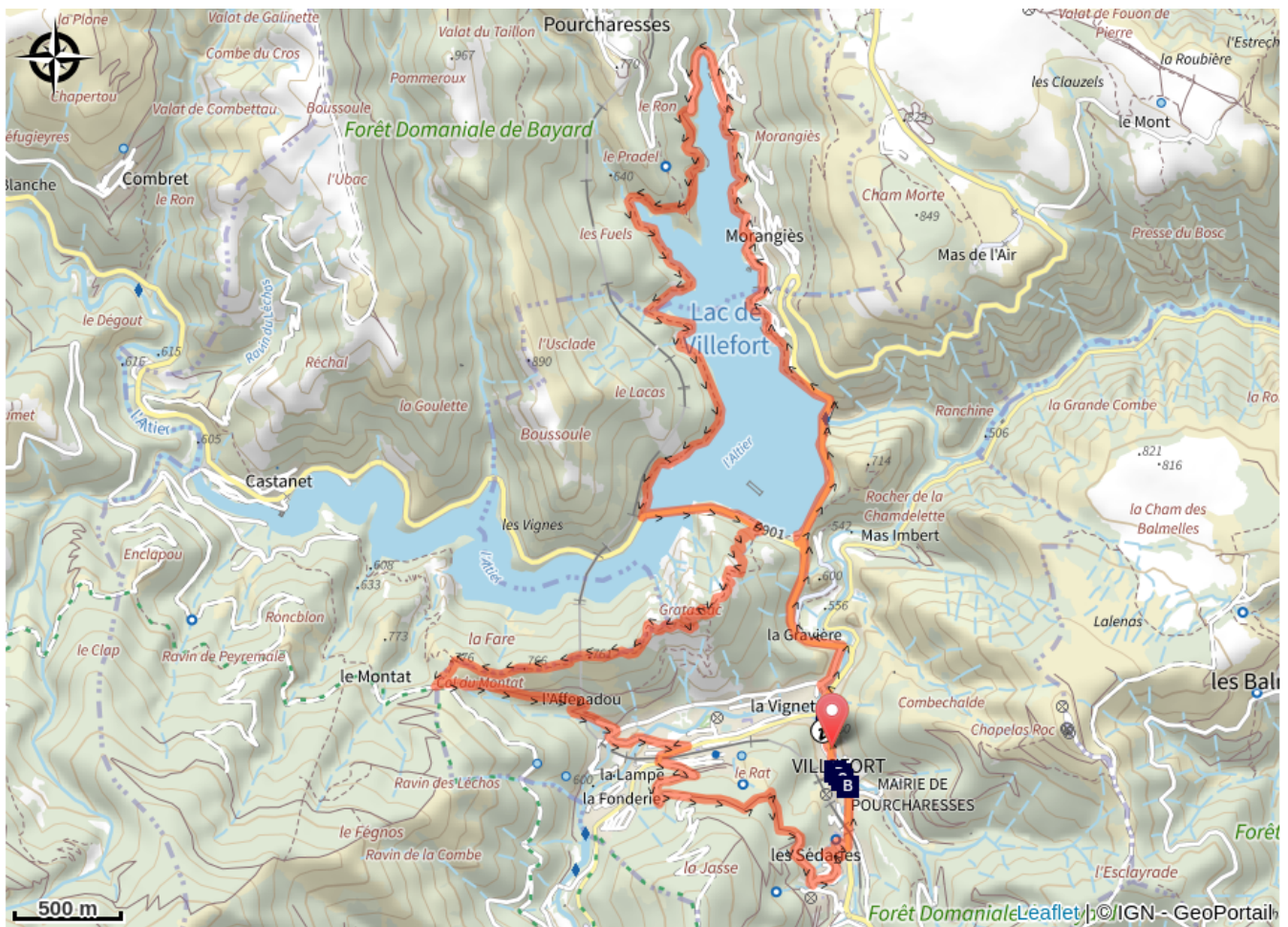
## Suivre le balisage du trail n°1.




Le long de l'itinéraire, des poteaux directionnels vous guident, dont le nom de lieu-dits et/ou de direction à suivre, est indiqué en "***italique gras et entre guillemets***" dans le descriptif ci-dessous:



Depuis « ***VILLEFORT*** » ***D1***, direction « ***Av. de la Gare*** » puis « ***Rond Point du Lac*** ». À « ***Rond Point du Lac*** » prendre à droite direction « ***Chapelle St-Loup*** ». À « ***Chapelle St-Loup*** » continuer tout droit direction « ***LAC DE VILLEFORT*** » ***D2*** et encore tout droit direction « ***Promontoire du Lac*** ». À « ***Promontoire du Lac*** » prendre à gauche direction « ***Pisciculture*** ». À « ***Pisciculture*** » prendre à gauche pour monter à « ***CROIX DE GRATASSAC*** » et continuer vers « ***Col de l'Arjalas*** ». À « ***Col de l'Arjalas*** » redescendre vers « ***L'Adrech*** » puis « ***L'Affenadou*** » sur la gauche. À « ***L'Affenadou*** » direction « ***Les Hauts des Sédaries*** » en passant par « ***Gare de Villefort*** ». À « ***Les Hauts des Sédaries*** » prendre à gauche direction « ***Chemin des Fangouses*** » puis retour à « ***VILLEFORT*** » par « ***Pl. de l'Ormeau*** ».

Balade extraite du cartoguide **Mont Lozère - Pays des sources, De la Margeride au lac de Villefort en Cévennes**, mis en œuvre par le Pôle de pleine nature du mont Lozère.

# Sur votre chemin...



-  Foires de Villefort (A)
-  Dans la rue de l'Église (C)
-  Chemin de Régordane (E)

-  Châtaignier (B)
-  Architecture de pierre (D)

# Toutes les infos pratiques

## **Recommandations**

Avant de vous engager sur un circuit, vérifiez qu'il est adapté à votre activité et à votre niveau. N'oubliez pas que le temps change vite en montagne. Refermez bien les clôtures et les portillons. Restez sur les chemins balisés.

## **Comment venir ?**

### Transports

D1 : Ligne SNCF Nîmes-Clermont-Ferrand  
Arrêt "Villefort"

D2 : En juillet et août, Navette touristique LIO , Ligne 254 Mende > Villefort > La Garde-Guérin. Arrêt "Plage du lac".

### Accès routier

D1 : Depuis Génolhac, par la D 906 (20 mn)  
Depuis Prévencères, par la D 906 (15 mn)  
Depuis Les Vans, par la D 901 (35 mn)  
Depuis Mende, par la D 901 (60 mn)

D2 : Depuis Villefort, par D 906 (5 mn)

### Parking conseillé

Place du Bosquet (D1) ou Lac de Villefort (D2)

## **Lieux de renseignement**

### **Office de tourisme Mont-Lozère, Villefort**

43, Place du Bosquet, 48800 Villefort

[contact@destination-montlozere.fr](mailto:contact@destination-montlozere.fr)

Tel : 04 66 46 87 30

<https://www.destination-montlozere.fr/>



## Source



CC Mont Lozère

<https://www.ccmontlozere.fr/>



Parc national des Cévennes

<http://www.cevennes-parcnational.fr/>



Pôle pleine nature Mont Lozère

## Sur votre chemin...

---

### Foires de Villefort (A)

Depuis 1511, le marché de Villefort se tient le jeudi matin. Au début du XIXe siècle, jusqu'à quatorze foires s'y succèdent dans l'année. Pour être autorisés à s'y rendre, les enfants doivent aller à la messe à la chapelle Saint-Loup-et-Saint-Roch. La grande réputation de ces foires attire une foule importante. Celle du 14 septembre est l'une des plus impressionnantes, les nombreux bovins encombrant de toute leur masse les places et les rues du village. Villefort est aujourd'hui également animé par ses brocantes et ses marchés artisanaux.

---

## Châtaignier (B)

En 1900, la châtaigne est la principale production agricole. Les fruits de « l'arbre à pain » alimentent de nombreuses familles, ainsi que les animaux de la ferme. La castanéculture occupe toute l'année et plus spécialement au moment de la récolte. Le soir, les cueilleurs se réunissent autour d'une brousillade (châtaignes grillées au feu de bois). Avec le départ d'une partie de la population, beaucoup de châtaigneraies sont abandonnées, d'autres sont abattues pour l'extraction du tanin. Les maladies de l'encre et de l'endothia (ou chancre de l'écorce), provoquées par des champignons, viennent à bout de nombreux arbres. Aujourd'hui, avec la relance amorcée, une « démarche qualité » est en cours pour accompagner les efforts des producteurs de châtaignes des Cévennes.

---

## Dans la rue de l'Église (C)

La mairie est un ancien hôtel particulier du XVe siècle avec son escalier à vis et ses salles voûtées au rez-de-chaussée. Le linteau derrière le portail est le vestige d'une maison fortifiée du village de Bayard, disparu sous les eaux du lac. En face, une fenêtre à croisée ouvragée orne la façade d'une maison du XVIe siècle.

- La plus ancienne maison du village est inscrite au titre des Monuments historiques et datée du XIVe siècle, avec ses fenêtres gothiques et son système de poulie pour monter le fourrage au grenier.
- Un accès voûté à une cour intérieure montre des murs bien appareillés faits de gros blocs datant du Moyen Âge...
- Sur deux linteaux est gravé le monogramme du Christ : IHS, Jesus Hominium Salvator (Jésus sauveur des hommes). L'un des deux est suivi de l'inscription Ave Maria.

---

## Architecture de pierre (D)

L'architecture des anciens édifices de Villefort est caractéristique des villages-rues :

- les maisons aux doubles porches voûtés étaient autrefois des auberges ou des boutiques de commerçants ou d'artisans : l'un des porches servait à stocker les marchandises, l'autre à les exposer ;
- les linteaux sculptés surmontant les entrées de certaines maisons de la rue de l'Eglise ou de la rue de la Bourgade témoignent des activités passées de leurs occupants ;
- des fenêtres à croisées ou à traverses de la Renaissance ornent certaines façades.

---

## Chemin de Régordane (E)

Le chemin de Régordane, entre Alès (Gard) et Luc (Lozère), est une partie de l'importante route reliant au Moyen Age le Bas-Languedoc et l'Auvergne, facilitant alors le commerce entre la Méditerranée et une partie des terres du royaume de France. Les muletiers qui l'empruntent, appelés localement Régordans ou Rigourdiens, transportent l'huile, le vin ou le sel. Elle est également le chemin de la foi qui mène les pèlerins appelés Romieux à Saint-Gilles. Elle est délaissée au XIVe siècle avec le développement du port de Marseille et des foires de Lyon. Des ornières laissées par le passage des roues de chars sont encore visibles entre Le Thort et La Molette, au nord de Prévenchères, et près de Saint-André-Capcèze.