Chemins du Lozère

Mont Lozère



Chemin faisant ... (© Olivier Prohin)

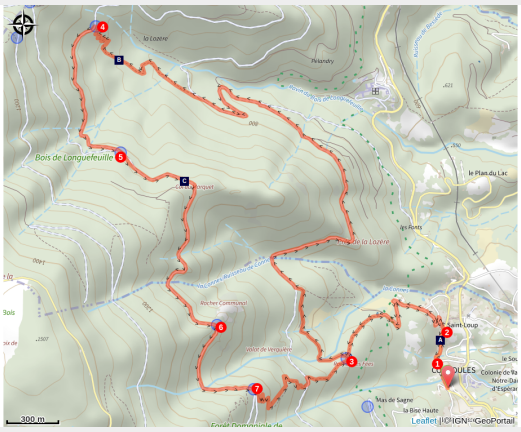

Promenons nous dans les forêts de Malmontet et de Longuefeuille

Une randonnée tout en relief qui chevauche le versant oriental du mont Lozère, passe par des pistes forestières de la riche forêt domaniale classée de Malmontet où, dit-on, un châtaignier détiendrait le record d’altitude des Cévennes à 1405 m.

Infos pratiques

Pratique : Rando à pied

Durée : 5 h

Longueur : 12.1 km

Dénivelé positif : 679 m

Difficulté : Difficile

Type : Boucle

Itinéraire

Départ : Concoules
Arrivée : Concoules
Balisage : Balisage peinture jaune
Communes : 1. Concoules
2. Ponteils-et-Brésis

Profil altimétrique

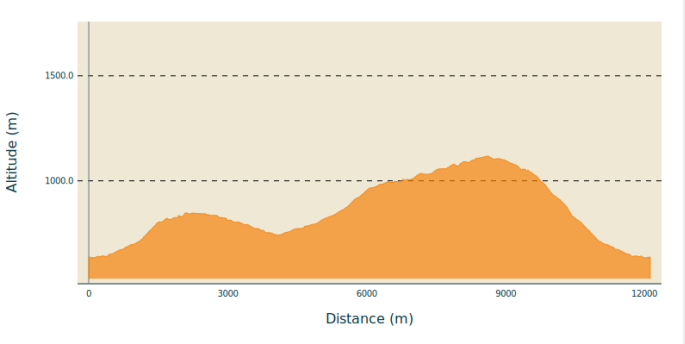

Altitude min 634 m Altitude max 1118 m

Le long de l'itinéraire, des poteaux directionnels vous guident, dont le nom de lieu-dits et/ou de direction à suivre, est indiqué en "**italique gras**" et entre guillemets dans le descriptif ci-dessous :

De "**Concoules**" prendre la direction de :

1. « **Cimetière** »,
2. « **Lavoir** »,
3. « **Le rocher des Fées** », puis prendre à droite direction du « **Rocher Communal** » par :
4. « **La Lozère** »,
5. "**Longuefeuille**",
6. « **Rocher Communal** ». Puis retour sur « **Concoules** » par :
7. « **Les Besses** », et « **Le rocher des Fées** », « **Lavoir** », « **Cimetière** ».

Balade extraite du cartoguide **Mont Lozère – Pays des sources, Sommet des Cévennes**, mis en œuvre par le Pôle de pleine nature du mont Lozère et par la communauté de communes Alès Agglomération dans le cadre de la Collection Espaces Naturels Gardois et du label Gard Pleine Nature.

Sur votre route...

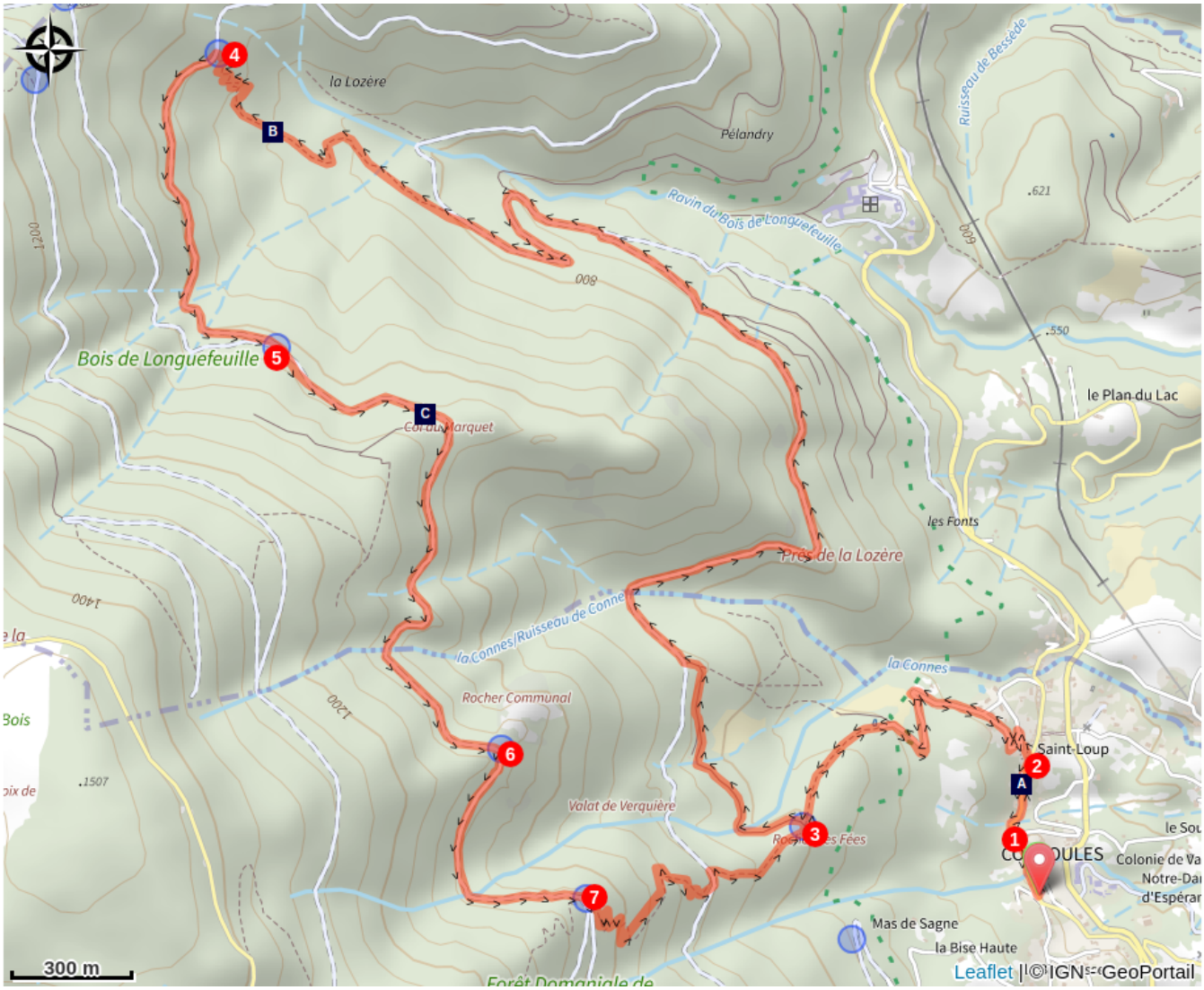

La Régordane (A)

Exploitation forestière (B)

De nombreuses espèces... (C)

Toutes les informations pratiques

En coeur de parc

Le Parc national est un territoire naturel, ouvert à tous, mais soumis à une réglementation qu’il est utile de connaître pour préparer son séjour

Recommandations

Adaptez votre équipement aux conditions météo du jour. N'oubliez pas que le temps change vite en montagne. Pensez à emporter de l'eau en quantité suffisante, de bonnes chaussures et un chapeau

Comment venir ?

Transports

liO est le Service Public Occitanie Transports de la Région Occitanie/ Pyrénées - Méditerranée. Il permet à chacun de se déplacer facilement en privilégiant les transports en commun. Pour tout savoir, se rendre sur https://www.lio-occitanie.fr/

Accès routier

Depuis Alès prendre la D906 direction Chamborigaud, Génolhac, col de l’Ancise, Concoules

Parking conseillé

à proximité de l'église

Lieux de renseignement

Maison du tourisme et du Parc national, Génolhac
Place du Colombier, 30450 Génolhac
contact@cevennes-tourisme.fr
Tel : 04 66 61 09 48
http://www.cevennes-tourisme.fr/



Source

Alès agglomération

http://www.alescevennes.fr/

Parc national des Cévennes

http://www.cevennes-parcnational.fr/

Pôle pleine nature Mont Lozère

Sur votre route...

La Régordane (A)

Voie de communication et chemin de pèlerinage dès le XIIe siècle, La Régordane reliait Le Puy-en-Velay à Saint-Gilles. Il jalonne de nombreux villages qui gardent encore les caractéristiques d'une architecture particulière (église romanes, disposition des maisons, encadrement des ouvertures ...).

Remarquez la croix de Reboulet sur la façade de l'avant-dernière maison sur votre gauche avant la deuxième fontaine.

Exploitation forestière (B)

Le chemin franchit successivement deux petits cours d'eau sur des passages aménagés. Vous allez longer un grand mur de plus de deux cents cinquante mètres. Cette structure curviligne bâtie rappelle l'exploitation forestière faite par les usines à tanin avant 1914, sur les versants de Rabuzats. Les bois façonnés étaient convoyés jusqu'à cet endroit, qui était dénommé « la gare ». De nombreux aménagaments disposés autour du ruisseau du Bois de Longues Feuilles évoques l'habitat temporaire et les conditions de travail des ouvriers de cette époque. (Texte de Francis Tillault, pochette sentier autour du Parc n°10).



De nombreuses espèces... (C)

Ces fastes forêts, aux essences variées, réunit au sol de nombreuses espèces animales comme les grands mammifères, chevreuils notamment . Elle accueille dans les arbres un grand nombre d’oiseaux comme les rapaces diurnes et nocturnes : buses et épervier , hiboux et chouettes. Des pics et passereaux vivent en bordure des lisières. Certaines espèces sont peu communes et menacées comme l’Autour des palombes.

Attribution : Emilien Hérault