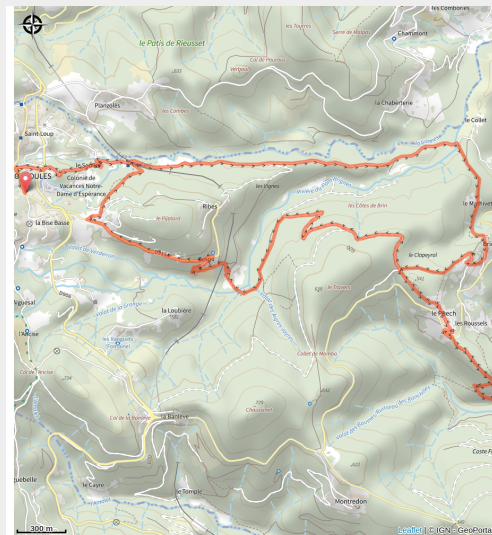


Le Levant

Mont Lozère - Concoules



Concoules (Olivier Prohin)



Autour de la colline du Pijalard et sur les côtes de Brin, le circuit bien ombragé l'été s'approche du ruisseau de la Conne où, en face du petit pont, se trouvait l'ancienne carrière de lauzes locales.

Infos pratiques

Pratique : Rando à pied

Durée : 5 h

Longueur : 13.1 km

Dénivelé positif : 519 m

Difficulté : Difficile

Type : Boucle

Itinéraire

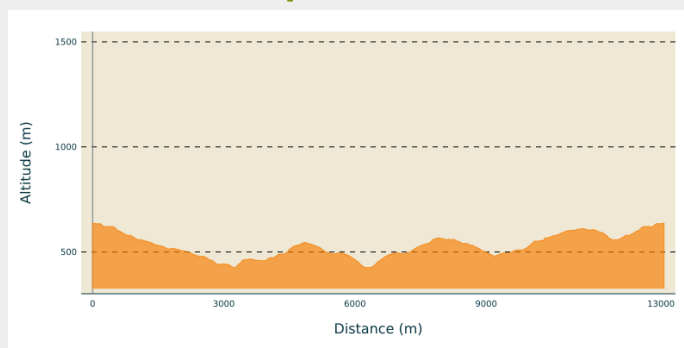
Départ : Concoules

Arrivée : Concoules

Balisage :  Balisage peinture jaune

Communes : 1. Concoules

Profil altimétrique



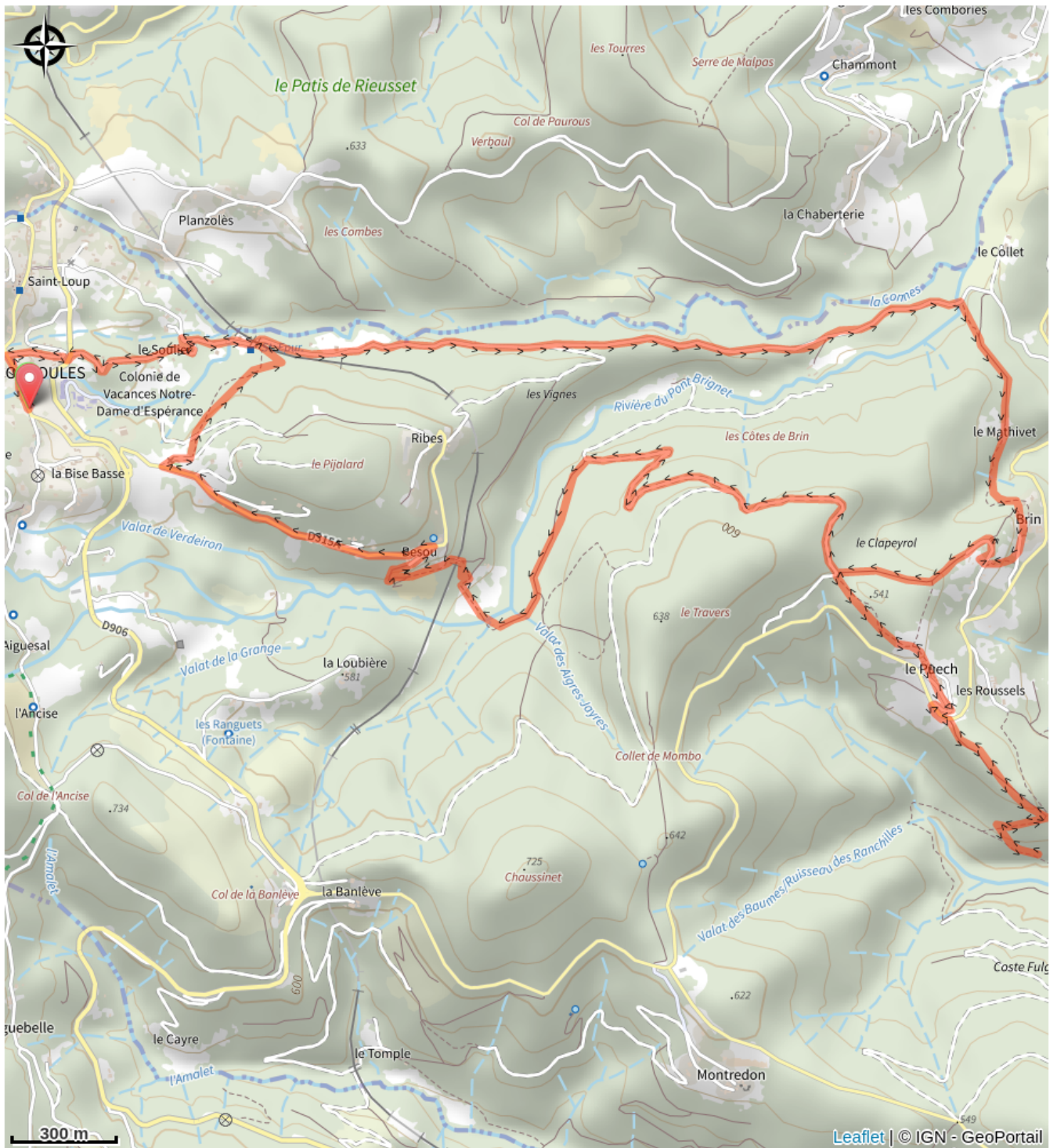
Altitude min 425 m Altitude max 638 m

Le long de l'itinéraire, des poteaux directionnels vous guident, dont le nom de lieu-dits et/ou de direction à suivre, est indiqué en ***italique gras et entre guillemets*** dans le descriptif ci-dessous:

De "**Concoules**" prendre la direction du "**Cimetière**", puis la "**Station Epuration**". Continuer tout droit direction "**Moulin du Champ Blanc**", puis "**Ruisseau de la Conne**", "**Le Clapeyrol**". De là faire un allée / retour à "**La Grotte des Baumes**". De retour à "**Le Clapeyrol**", retour sur "**Concoules**" par "**La Bise Basse**", "**Station Epuration**", "**Cimetière**".

Balade extraite du cartoguide **Mont Lozère - Pays des sources, Sommet des Cévennes**, mis en œuvre par le Pôle de pleine nature du mont Lozère et par la communauté de communes Alès Agglomération dans le cadre de la Collection Espaces Naturels Gardois et du label Gard Pleine Nature.

Sur votre chemin...



Toutes les infos pratiques

Recommandations

Adaptez votre équipement aux conditions météo du jour. N'oubliez pas que le temps change vite en montagne. Pensez à emporter de l'eau en quantité suffisante, de bonnes chaussures et un chapeau.

Comment venir ?

Transports

liO est le Service Public Occitanie Transports de la Région Occitanie/ Pyrénées - Méditerranée. Il permet à chacun de se déplacer facilement en privilégiant les transports en commun. Pour tout savoir, se rendre sur <https://www.lio-occitanie.fr/>

Accès routier

Depuis Alès prendre la D906 direction Chamborigaud, Génolhac, col de l'Ancise, Concoules.

Parking conseillé

à proximité de l'église

Lieux de renseignement

Maison du tourisme et du Parc national, Génolhac

Place du Colombier, 30450 Génolhac

contact@cevennes-tourisme.fr

Tel : 04 66 61 09 48

<http://www.cevennes-tourisme.fr/>



Source

Alès agglomération

<http://www.alescevennes.fr/>



Parc national des Cévennes

<http://www.cevennes-parcnational.fr/>



Pôle pleine nature Mont Lozère