Le col de la Cravate

Aigoual



Panoramique Le Col de la Cravate

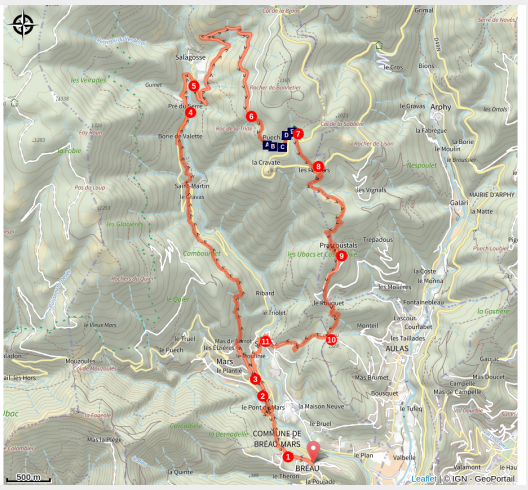

Une longue randonnée mais un beau témoignage de l'histoire inédite du reboisement du massif de l'Aigoual.

Infos pratiques

Pratique : Rando à pied

Durée : 7 h

Longueur : 18.3 km

Dénivelé positif : 951 m

Difficulté : Difficile

Type : Boucle

Thèmes : Histoire et culture

Itinéraire

Départ : Bréau
Arrivée : Bréau
Balisage : Balisage peinture jaune
Communes : 1. Bréau-Mars
2. Arphy
3. Aulas

Profil altimétrique

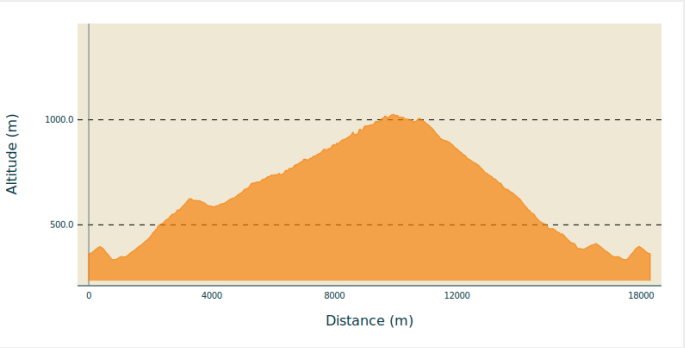

Altitude min 334 m Altitude max 1026 m

Le long de l'itinéraire, des poteaux directionnels vous guident. Les noms des lieux-dits et/ou des directions à suivre sont indiqué(e)s en **italique gras** et entre guillemets dans le descriptif ci-dessous :

Départ de « **BREAU** », direction « **SALAGOSSE** » par :

1. « **Fontaine de La Surle** »,
2. « **Pied Méjean** »,
3. « **Le Pied Méjean** »
4. « **Le Pré de Serre** » .
5. « **SALAGOSSE** », puis poursuivre sur « **PUECHAGUT** » par :
6. « **Le Devois** »,
7. « **PUECHAGUT**»,
8. « **Les Perriers** »,
9. « **PRATCOUSTAL** »
10. « **Carnieu** »,
11. « **SERRES** ». Retour sur « **BREAU** » par « **Le Pied Méjean** », « **Pied Méjean** » et « **Fontaine de La Surle** ».

Balade extraite du cartoguide **Les Vallées Cévenoles - En Pays Viganais**, réalisé par la communauté de communes Pays Viganais-Cévennes dans le cadre de la collection Espaces naturels gardois et du label Gard Pleine Nature.

Sur votre route...

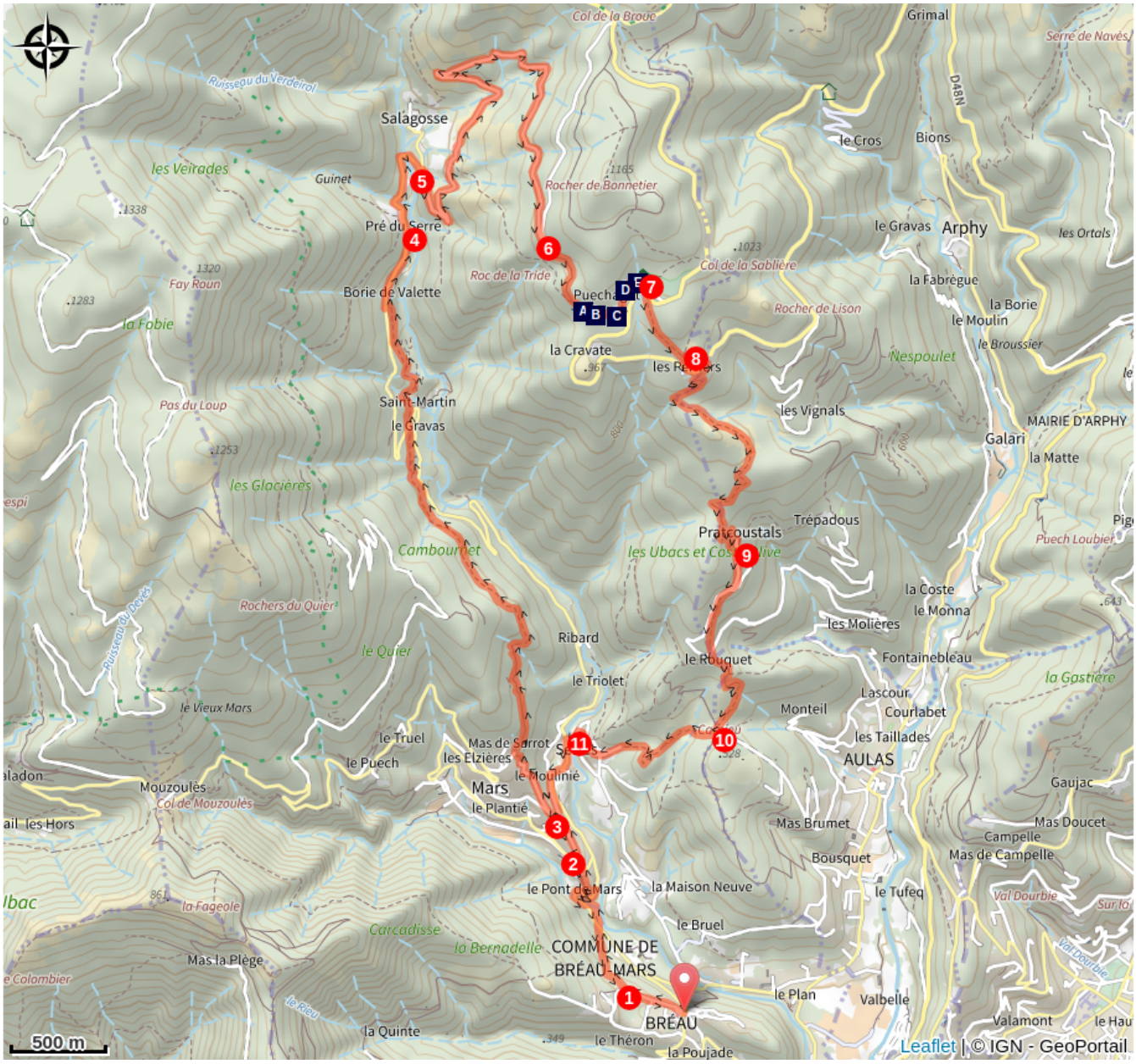

Bélvedère (A)
Les résineux et leurs cônes (C)
Immersion dans Puechagut (E)

Reconnaître par les feuilles (B)
Reconnaître par l'écorce (D)

Toutes les informations pratiques

⚠ Recommandations

Adaptez votre équipement aux conditions météo du jour. N'oubliez pas que le temps change vite en montagne. Pensez à emporter de l'eau en quantité suffisante, de bonnes chaussures et un chapeau.

Comment venir ?

Transports

Alés bus ligne 142

Nîmes ligne 140

Montpellier ligne 608

LIO bus line 104

LIO Région Occitanie - https://lio.laregion.fr/

Accès routier

Depuis Alès où Nîmes prendre D999, Le Vigan. Puis après Avèze, prendre la D48, puis la D251 Bréau

Parking conseillé

Place de Bréau

Lieux de renseignement

Office de tourisme Sud Cévennes, Le Vigan
Maison de pays, place du Marché, BP 21,
30120 Le Vigan



contact@sudcevennes.com
Tel : 04 67 81 01 72
https://sudcevennes.com/

Source

CC du Pays Viganais

http://www.cc-paysviganais.fr/

Parc national des Cévennes

http://www.cevennes-parcnational.fr/

Sur votre route...



Bélvedère (A)

La forêt des sens s’ouvre sur le paysage... profitez de la vue !

Attribution : Antoine Philippe ONF



Reconnaître par les feuilles (B)

Le sentier de Puéchagut présente une belle diversité d’essences forestières feuillues. Ceci s’explique par la présence de l’arboretum et par une exposition ensoleillée. Feuilles composées, feuilles simples... disposition des nervures... apprenez à reconnaître 8 espèces différentes d’arbres feuillus, toutes présentes au bord du sentier !

Attribution : Antoine Philippe ONF



Les résineux et leurs cônes (C)

Un cône est la structure qui regroupe les organes reproducteurs chez les conifères. Chez la plupart des résineux, un arbre porte à la fois des cônes mâles et des cônes femelles. Ceux que vous apercevez au sol sont des cônes femelles. Ils mettent souvent plusieurs années à se former sur l’arbre et s’ouvrent sous l’action de la chaleur pour libérer les graines qu’ils contiennent. Pin noir d’Autriche, Douglas, Cèdre de l’Atlas... saurez-vous reconnaître leurs cônes ?

Attribution : Antoine Philippe ONF



Reconnaître par l'écorce (D)

Mon écorce est crevassée et se détache en feuillets, mon tronc droit a servi à faire des mâts de navire… qui suis-je ?
Cèdre de l’Atlas, Douglas, Pin laricio, Hêtre… saurez-vous reconnaître leurs écorces ?

Attribution : Antoine Philippe ONF



Immersion dans Puechagut (E)

Puéchagut tire son nom du relief du site : « Puech » signifie pic, sommet, et « Agut » aigü, pointu, d’où la traduction de « montagne pointue » ! La Maison des Cévennes était autrefois un domaine agricole où on pratiquait l’élevage et différentes cultures sur terrasses. A la fin du XIXe siècle, avec le grand programme de reboisement du massif de l’Aigoual, le domaine est devenu un arboretum associé à une maison forestière. Une des 37 pépinières créées se trouvait à la place de l’actuel parking.

Attribution : ONF