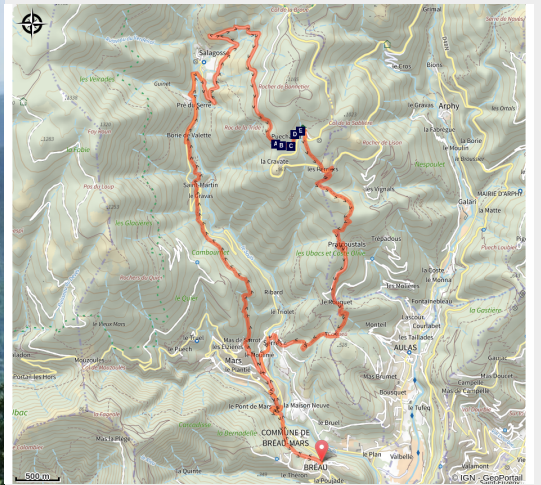


# Le col de la Cravate

Aigoual - Bréau-Mars



Panoramique Le Col de la Cravate



*Une longue randonnée mais un beau témoignage de l'histoire inédite du reboisement du massif de l'Aigoual.*

## Infos pratiques

---

Pratique : Rando à pied

---

---

Durée : 7 h

---

---

Longueur : 18.3 km

---

---

Dénivelé positif : 951 m

---

---

Difficulté : Difficile

---

---

Type : Boucle

---

---


Thèmes : Histoire et culture

---

# Itinéraire

**Départ** : Bréau

**Arrivée** : Bréau

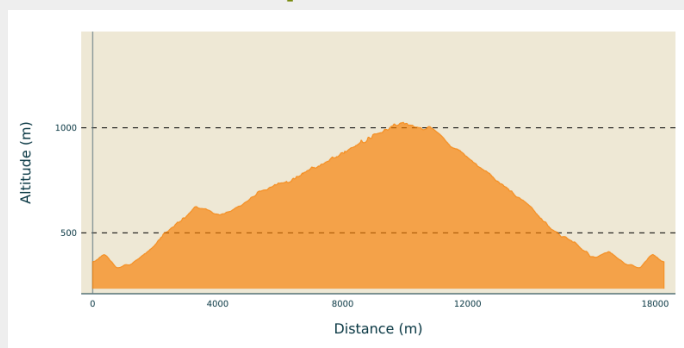
**Balisage** :  Balisage peinture jaune

**Communes** : 1. Bréau-Mars

2. Arphy

3. Aulas

## Profil altimétrique



Altitude min 334 m Altitude max 1026 m

Le long de l'itinéraire, des poteaux directionnels vous guident. Les noms des lieux-dits et/ou des directions à suivre sont indiqué(e)s en italique gras et entre guillemets dans le descriptif ci-dessous :

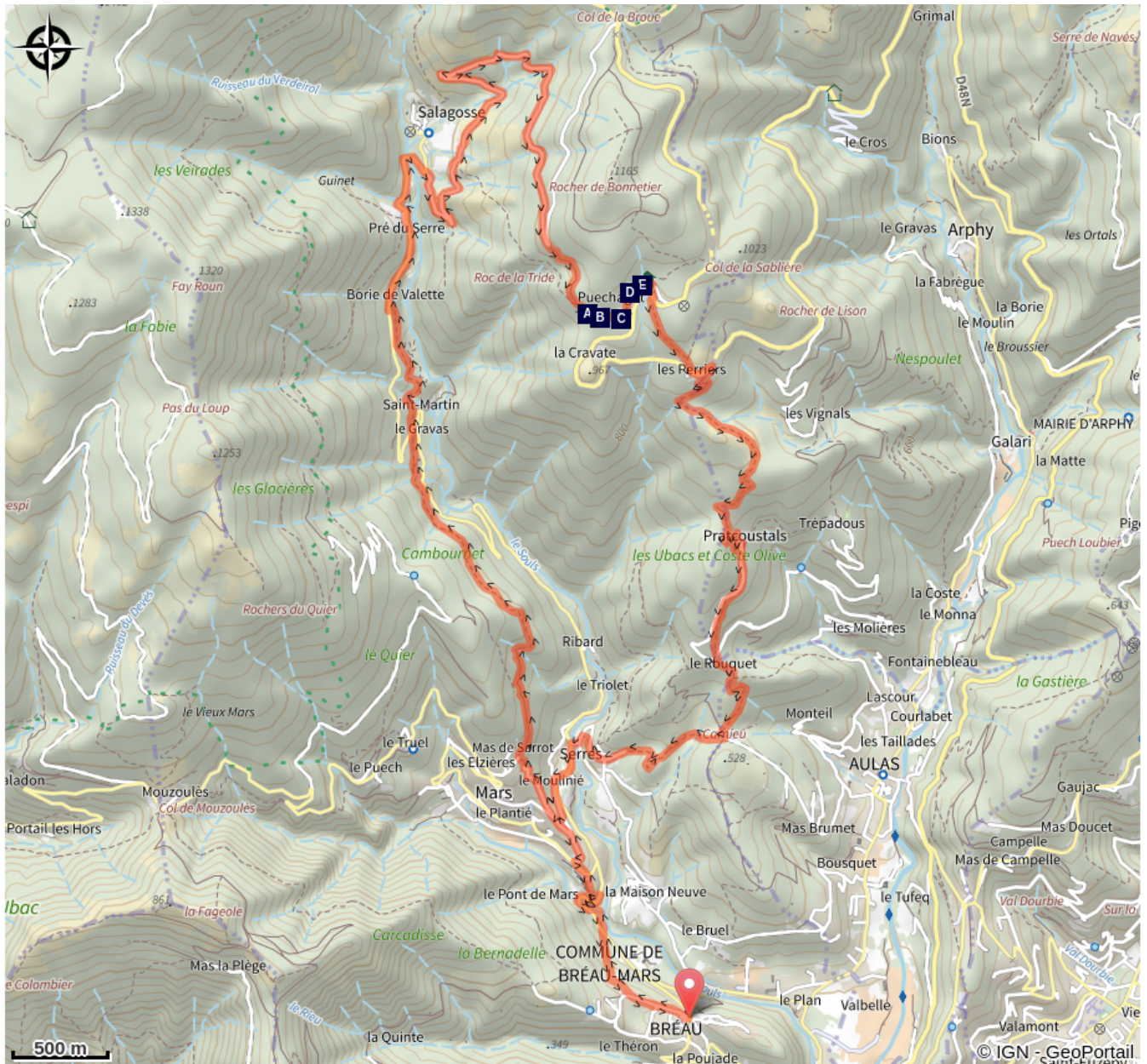
Départ de « **BREAU** », direction « **SALAGOSSE** ». Suivre « **Fontaine de La Surle** », « **Pied Méjean** », « **Le Pied Méjean** » et « **Le Pré de Serre** » .

De « **SALAGOSSE** », poursuivre sur « **PUECHAGUT** » par « **Le Devois** » ; puis direction « **PRATCOUSTAL** » par « **Les Perriers** ».

Puis direction « **SERRE** » par « **Carnieu** ». Retour sur « **BREAU** » par « **Le Pied Méjean** », « **Pied Méjean** » et « **Fontaine de La Surle** ».

Balade extraite du cartoguide **Les Vallées Cévenoles - En Pays Viganais**, réalisé par la communauté de communes Pays Viganais-Cévennes dans le cadre de la collection Espaces naturels gardois et du label Gard Pleine Nature.

# Sur votre chemin...



- △ Bélvédère (A)
- ☘ Les résineux et leurs cônes (C)
- △ Immersion dans Puechagut (E)
- ☘ Reconnaître par les feuilles (B)
- ☘ Reconnaître par l'écorce (D)

# Toutes les infos pratiques

## **⚠** Recommandations

Adaptez votre équipement aux conditions météo du jour. N'oubliez pas que le temps change vite en montagne. Pensez à emporter de l'eau en quantité suffisante, de bonnes chaussures et un chapeau.

## Comment venir ?

### Transports

Depuis Alès où Nîmes prendre D999, Le Vigan. Puis après Avèze, prendre la D48, puis la D251 Bréau

### Accès routier

Depuis Alès où Nîmes prendre D999, Le Vigan. Puis après Avèze, prendre la D48, puis la D251 Bréau

### Parking conseillé

Place de Bréau

## **i** Lieux de renseignement

### Office de tourisme Sud Cévennes, Le Vigan

Maison de pays, place du Marché, BP 21,  
30120 Le Vigan

[contact@sudcevennes.com](mailto:contact@sudcevennes.com)

Tel : 04 67 81 01 72

<https://sudcevennes.com/>





## Source



CC du Pays Viganais

<http://www.cc-paysviganais.fr/>



Parc national des Cévennes

<http://www.cevennes-parcnational.fr/>

## Sur votre chemin...

---



### Bélvédère (A)

La forêt des sens s'ouvre sur le paysage... profitez de la vue !

Crédit photo : Antoine Philippe ONF



### Reconnaître par les feuilles (B)

Le sentier de Puéchagut présente une belle diversité d'essences forestières feuillues. Ceci s'explique par la présence de l'arboretum et par une exposition ensoleillée. Feuilles composées, feuilles simples... disposition des nervures... apprenez à reconnaître 8 espèces différentes d'arbres feuillus, toutes présentes au bord du sentier !

Crédit photo : Antoine Philippe ONF



### Les résineux et leurs cônes (C)

Un cône est la structure qui regroupe les organes reproducteurs chez les conifères. Chez la plupart des résineux, un arbre porte à la fois des cônes mâles et des cônes femelles. Ceux que vous apercevez au sol sont des cônes femelles. Ils mettent souvent plusieurs années à se former sur l'arbre et s'ouvrent sous l'action de la chaleur pour libérer les graines qu'ils contiennent. Pin noir d'Autriche, Douglas, Cèdre de l'Atlas... saurez-vous reconnaître leurs cônes ?

Crédit photo : Antoine Philippe ONF



## 🍄 Reconnaître par l'écorce (D)

Mon écorce est crevassée et se détache en feuillets, mon tronc droit a servi à faire des mâts de navire... qui suis-je ?  
Cèdre de l'Atlas, Douglas, Pin laricio, Hêtre... saurez-vous reconnaître leurs écorces ?

Crédit photo : Antoine Philippe ONF

---



## 🌲 Immersion dans Puechagut (E)

Puéchagut tire son nom du relief du site : « Puech » signifie pic, sommet, et « Agut » aigü, pointu, d'où la traduction de « montagne pointue » ! La Maison des Cévennes était autrefois un domaine agricole où on pratiquait l'élevage et différentes cultures sur terrasses. A la fin du XIXe siècle, avec le grand programme de reboisement du massif de l'Aigoual, le domaine est devenu un arboretum associé à une maison forestière. Une des 37 pépinières créées se trouvait à la place de l'actuel parking.

Crédit photo : ONF