Montlouvier

Aigoual



Le Montlouvier

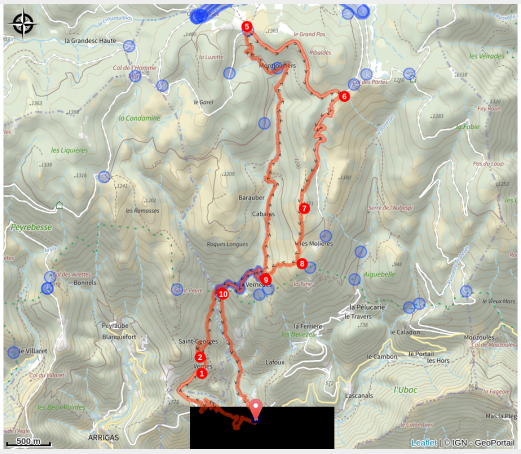

Une randonnée sportive à la découverte de splendides points de vue et d'une végétation variée tout au long de la balade.

Infos pratiques

Pratique : Rando à pied

Durée : 6 h 30

Longueur : 16.9 km

Dénivelé positif : 1013 m

Difficulté : Difficile

Type : Boucle

Thèmes : Histoire et culture

Itinéraire

Départ : Aumessas
Arrivée : Aumessas
Balisage : Balisage peinture jaune
Communes : 1. Aumessas
2. Arrigas

Profil altimétrique

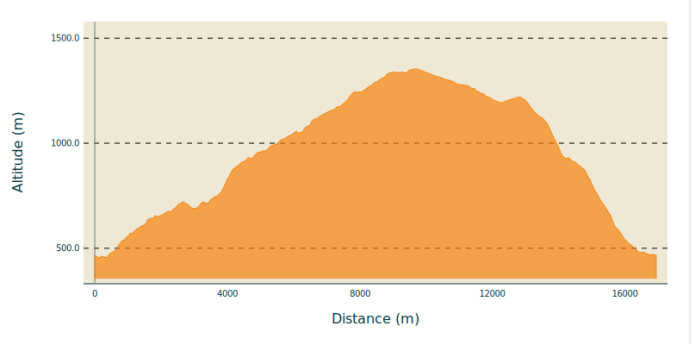

Altitude min 455 m Altitude max 1354 m

Le long de l'itinéraire des poteaux directionnels vous guident. Les noms des lieux-dits et/ou des directions à suivre sont indiqué(es) en **italique gras** et entre guillemets dans le descriptifs ci-dessous :

Le départ se fait de « **AUMESSAS** », direction « **ST GEORGES** » par :

1. « **Vernes** »,
2. « **ST GEORGES** » Un A/R à l'ancien hameau s'impose.
3. « **Roques Longues** »,
4. « **LES VERNÈDES** »,
5. « **Sous la Luzette** »,
6. « **Sous le col des Portes** »,
7. « **PANORAMA DES MOLIERES** ».
8. « **Les Molières** »,
9. « **LES VERNÈDES** ».
   Puis retour directe sur « **AUMESSAS** » par :
10. « **Roques Longues** », en longeant la rivière de Rau d'Albagne.

Balade extraite du cartoguide **Les Vallées Cévenoles - En Pays Viganais** réalisé par la communauté de communes Pays Viganais-Cévennes dans le cadre de la collection Espaces naturels gardois et du label Gard Pleine Nature.

Sur votre route...

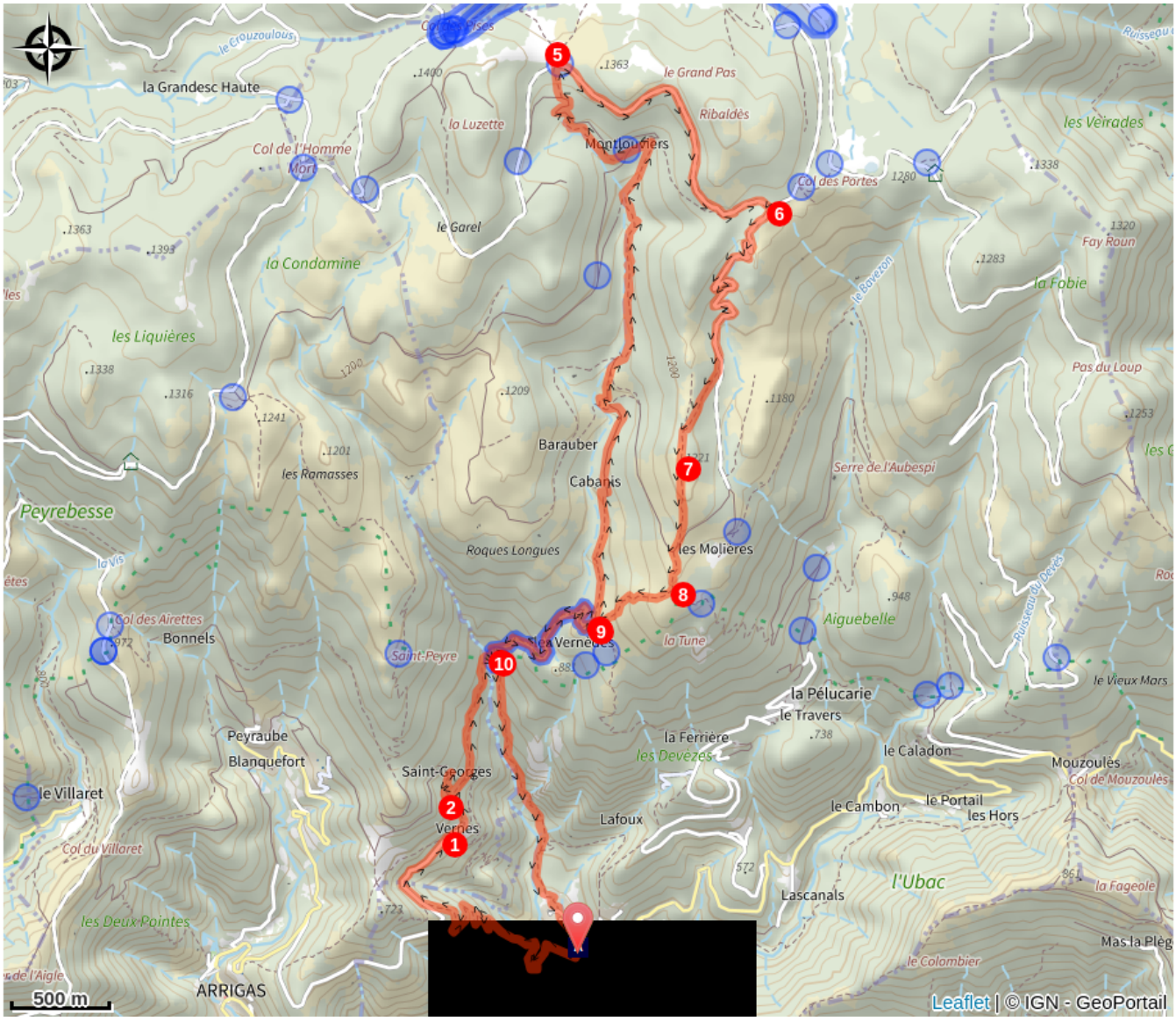

Village d’Aumessas (A)

Toutes les informations pratiques

En coeur de parc

Le Parc national est un territoire naturel, ouvert à tous, mais soumis à une réglementation qu’il est utile de connaître pour préparer son séjour

Recommandations

Adaptez votre équipement aux conditions météo du jour. Pensez à emporter de l'eau en quantité suffisante, de bonnes chaussures et un chapeau. Bien refermer les clôtures et les portillons.

Comment venir ?

Transports

Nîmes ligne 140
Montpellier ligne 608
Alès ligne 142
LIO Région Occitanie - https://lio.laregion.fr/

Accès routier

Depuis Alès où depuis Nîmes prendre la D999, Le Vigan puis Arre. Prendre la D232, Aumessas.

Parking conseillé

La gare

Lieux de renseignement

Office de tourisme Sud Cévennes, Le Vigan
Maison de pays, place du Marché, BP 21,
30120 Le Vigan



contact@sudcevennes.com
Tel : 04 67 81 01 72
https://sudcevennes.com/

Source

CC du Pays Viganais

http://www.cc-paysviganais.fr/

Parc national des Cévennes

http://www.cevennes-parcnational.fr/

Sur votre route...



Village d’Aumessas (A)

Aumessas était Ulmensacium en 1248 ; le nom vient du latin ulmus signifiant « orme ».
En 1769, 1300 habitants vivent sur la commune (240 au dernier recensement). La majorité de la population se concentre sur les basses terres au-dessous de 600m. Là, les gens vivent en partie de la culture de la châtaigne. Cependant la soie reste la source principale de revenus. À la vielle de la Révolution, cinquante-quatre fabricants de soie vivent à Aumessas. Les autres habitants sont bergers. Ils vivent là-haut dans la montagne. Les terres appartiennent à des propriétaires fonciers, des bourgeois ou des marchands.

Attribution : N Thomas