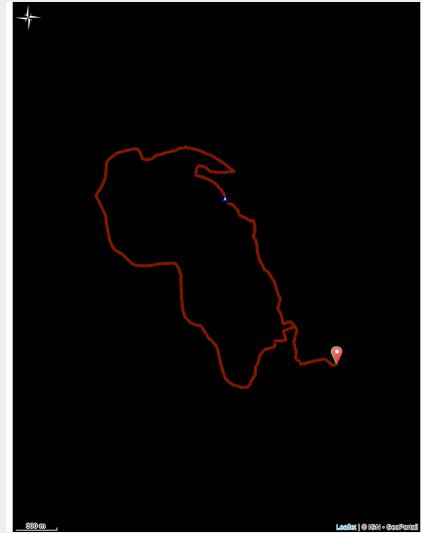


Panorama de Valaurie

Piémont cévenol sud - Corbès



Vue sur les Cévennes (Nathalie Thomas)



*Jolie balade à la découverte de la grotte de Valaurie.
Magnifiques panoramas sur les Gardons de Mialet et Saint-Jean.*

Infos pratiques

Pratique : Rando à pied

Durée : 2 h 30

Longueur : 7.4 km

Dénivelé positif : 254 m


Difficulté : Moyen

Type : Boucle

Itinéraire

Départ : Corbès

Arrivée : Corbès

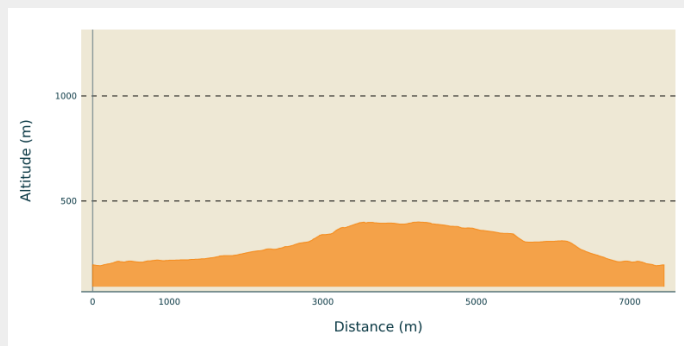
Balisage :  Balisage peinture jaune

Communes : 1. Corbès

2. Thoiras

3. Mialet

Profil altimétrique



Altitude min 192 m Altitude max 400 m

Le long de l'itinéraire, des poteaux directionnels vous guident. Les lieux-dits et/ou les directions à suivre sont indiqué(e)s en ***italique gras*** et entre guillemets dans le descriptif ci-dessous:

Depuis « ***CORBES*** » traverser le village, passer devant le temple puis direction « ***Lorange*** ». Continuer tout droit sur le GR® direction « ***PANORAMA DE VALAURIE*** » (la grotte de Valaurie se trouve avant le panorama).

Au « ***PANORAMA DE VALAURIE*** » quittez le GR® et prendre à gauche direction « ***Les Combes*** ». De là, retour sur « ***CORBES*** » par « ***Lorange*** »

Balade extraite du cartoguide **Cévennes et vallées du Gardon, autour d'Anduze et Saint-Jean-du-Gard**, réalisé par l'Agglomération Alès dans le cadre de la collection Espaces Naturels Gardois et du label Gard Pleine Nature.

Toutes les infos pratiques

Recommandations

Avant de vous engager sur un circuit, vérifiez qu'il est adapté à votre activité et à votre niveau. N'oubliez pas que le temps change vite en montagne. Pensez à emporter de l'eau en quantité suffisante.

Comment venir ?

Transports

LiO est le service Occitanie Transports de la Région Occitanie / Pyrénées - Méditerranée. Il permet à chacun de se déplacer facilement en privilégiant les transports en commun. Pour tout savoir se rendre sur <https://www.lio-occitanie.fr/>

Accès routier

Depuis Anduze, direction St-Jean-du-Gard par la D907. À la sortie d'Anduze, au niveau de la Planque prendre la D284 direction Corbès

Parking conseillé

À l'entrée du village

Lieux de renseignement

Office de tourisme Cévennes Tourisme, Anduze

Plan de Brie, 30140 Anduze

contact@cevennes-tourisme.fr

Tel : 04 66 61 98 17

<https://www.cevennes-tourisme.fr/>



Office de tourisme Cévennes Tourisme, Saint-Jean-du-Gard

Maison rouge, 30270 Saint-Jean-du-Gard

contact@cevennes-tourisme.fr

Tel : 04 66 85 32 11

<https://www.cevennes-tourisme.fr/>



Source

Alès agglomération

<http://www.alescevennes.fr/>



Parc national des Cévennes

<http://www.cevennes-parcnational.fr/>

Sur votre chemin...



La garrigue (A)

La couleur dominante de la garrigue est le vert-gris, celle du chêne vert, l'arbre roi de ce biotope. Voici quelques-unes des plantes qui lui sont associées : fragon petit-houx, filaire, cade, buis, hellébore fétide, euphorbe, pistachier térébinthe, lavande, asparagus, salsepareille. Pour résister à la sécheresse, certaines espèces développent des stratégies pour limiter l'évaporation de leurs feuilles. Celles du chêne vert sont protégées sur la face supérieure par une pellicule cireuse, la cuticule, qui limite les pertes d'eau. Face inférieure, les minuscules trous qui permettent les échanges gazeux – les stomates – sont protégés de la sécheresse par des poils duveteux. D'autres ont réduit leurs feuilles à des aiguilles simples ; d'autres se protègent grâce à l'émission d'une essence qui entoure, sorte de « mur invisible » contre les rayons du soleil. (*texte de Nelly Bernard, pochette sentier autour du Parc national des Cévennes n°14*)

Crédit photo : N Thomas