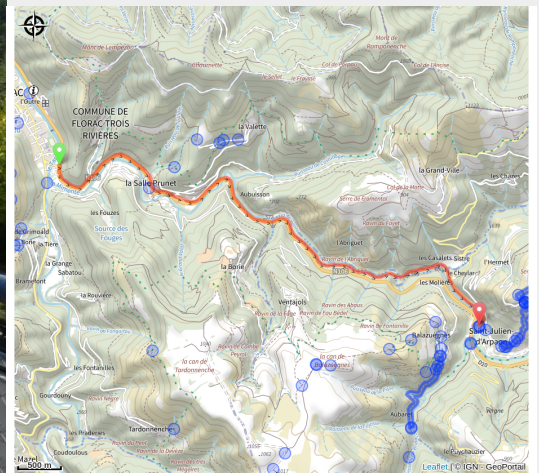


# Voie Verte la Cévenole de Florac à Saint Julien d'Arpaon

Causses Gorges



La voir verte au pont manqué (© Nathalie THOMAS)



Une promenade familiale à faire à vélo ou à pied, sur une plateforme large et régulière, traversant des paysages variés de la vallée de la Mimente entre Florac et Saint-Julien-d'Arpaon.

Cette voie reprend le tracé historique de l'ancien chemin de fer départemental (CFD) qui reliait Florac à Sainte-Cécile-d'Andorge. Elle est ponctuée de panneaux informatifs qui permettent aux usagers de mieux découvrir les richesses naturelles, culturelles et historiques de ce linéaire. C'est un hommage à tous ceux qui l'ont construite.

La partie Florac - La Salle Prunet possède un revêtement adapté pour les personnes à mobilité réduite accompagnées, ainsi que pour

## Infos pratiques

---

Pratique : VTT

---

Durée : 30 min

---

Longueur : 7.0 km

---

Dénivelé positif : 211 m

---

Difficulté : Très facile

---

Type : Aller-retour

---

Thèmes : Architecture et village

les poussettes et les trotinettes. L'itinéraire est entièrement sécurisé !

Bien adapté à la pratique du vélo tout chemin ou du VTT, même si la piste est caillouteuse par endroit.

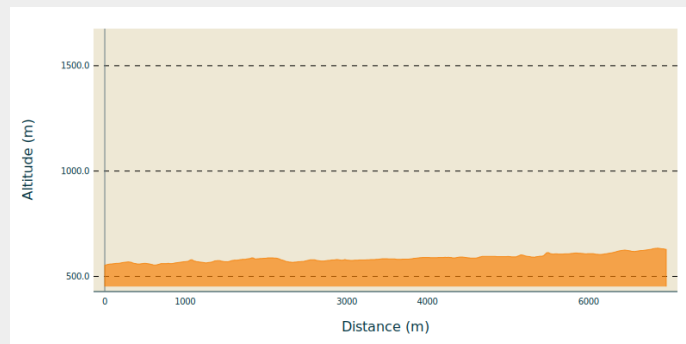
## Itinéraire

**Départ** : Florac

**Arrivée** : Saint Julien d'Arpaon

**Communes** : 1. Florac Trois Rivières  
2. Cans et Cévennes

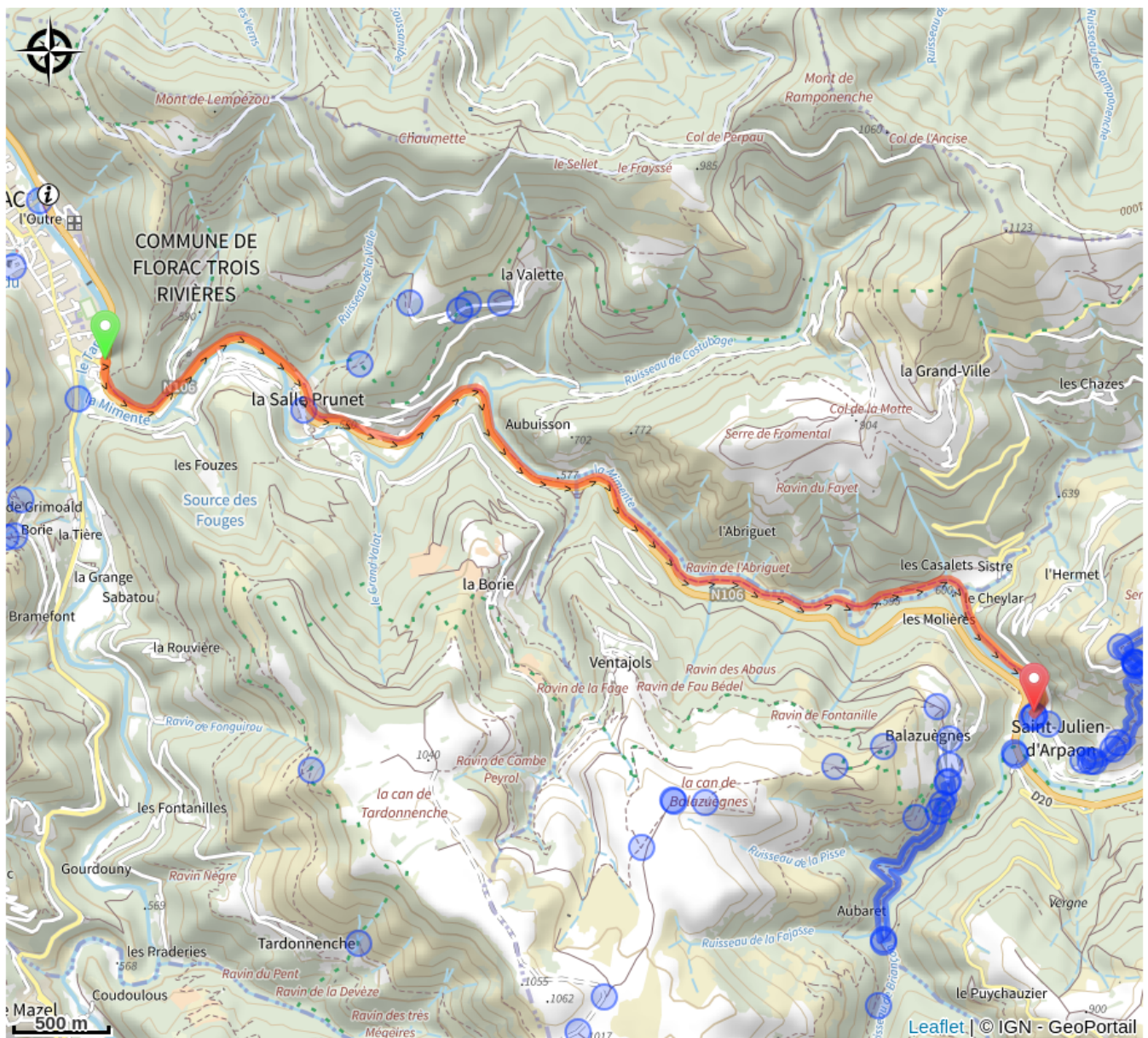
### Profil altimétrique



Altitude min 552 m Altitude max 634 m

Le long de l'itinéraire, des poteaux directionnels vous guident et vous indiquent les kilomètres restant pour arriver à Saint-Julien-d'Arpaon en passant par la Salle Punet.

# Sur votre route...



# Toutes les informations pratiques



## En coeur de parc

Le Parc national est un territoire naturel, ouvert à tous, mais soumis à une réglementation qu'il est utile de connaître pour préparer son séjour



## Recommandations

**Attention, cette portion de voie verte est interdite aux équidés** car une passerelle métallique enjambe la Mimente au niveau du "Pont manqué". Adaptez votre équipement aux conditions météo du jour. N'oubliez pas que le temps change vite en montagne. Pensez à emporter de l'eau en quantité suffisante, de bonnes chaussures et un chapeau.

## Comment venir ?

Accès routier

Florac par la N106 depuis Mende ou Alès

Parking conseillé

Maison du Tourisme et du Parc national des Cévennes



## Lieux de renseignement

### Maison du tourisme et du Parc national, Florac

Place de l'ancienne gare, N106, 48400  
Florac-trois-rivières

[info@cevennes-parcnational.fr](mailto:info@cevennes-parcnational.fr)

Tel : 04 66 45 01 14

<https://www.cevennes-gorges-du-tarn.com>



## Source