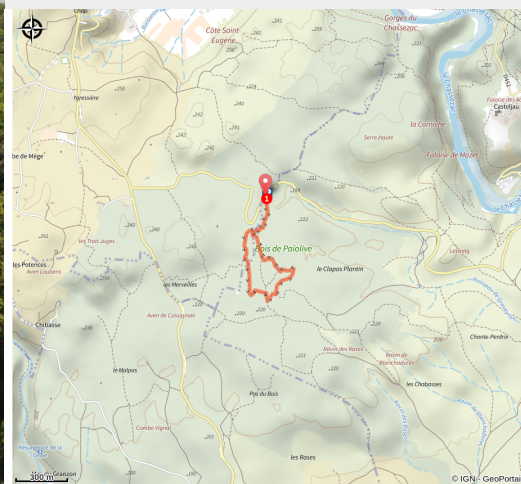


# Circuit de la Vierge

Piémont cévenol nord - Berrias-et-Casteljau



Bois de Païolive (Borre Zimmermann)



*Enchanteur, le Bois de Païolive est une des plus étranges curiosités d'Ardèche. Forêt ancienne constituée de chênes à l'exceptionnelle valeur patrimoniale de naturalité et de biodiversité, ce bois est un véritable labyrinthe naturel.*

Ce circuit est particulièrement adapté aux petits explorateurs qui s'aventureront sans peur dans les dédales de roches, les passages secrets ou encore les petites cavités.

## Infos pratiques

Pratique : Rando à pied

Durée : 1 h 30

Longueur : 1.9 km

Dénivelé positif : 15 m

Difficulté : Facile

Type : Boucle

Thèmes : Eau et géologie

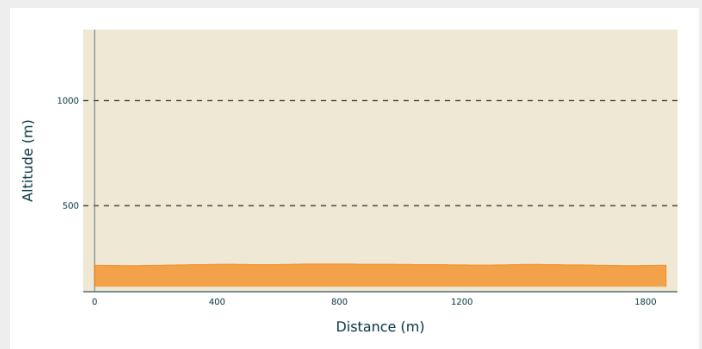
# Itinéraire

**Départ** : Berrias-et-Casteljau

**Arrivée** : Berrias-et-Casteljau

**Communes** : 1. Berrias-et-Casteljau  
2. Les Vans

## Profil altimétrique



Altitude min 214 m Altitude max 222 m

Le long de l'itinéraire des poteaux directionnels vous guident. Les noms des directions à suivre sont indiqués(es) en ***italique gras*** et entre guillemets dans le descriptifs ci-dessous :

Du parking des Clairières bien suivre le **balisage vert**.

**1** - Au parking des Clairières - **Suivre** « **départ circuit de la Vierge 0,1 km** »



# Toutes les infos pratiques

## ⚠️ **Recommandations**

**Ce circuit dit "facile" reste caillouteux, voire escarpé et glissant après la pluie. Une paire de chaussures adaptées est nécessaire.**

Adaptez votre équipement aux conditions météo du jour. N'oubliez pas que le temps change vite en montagne. Pensez à emporter de l'eau en quantité suffisante et un chapeau. Bien refermer les clôtures et les portillons.

**Il est important de rester sur les sentiers balisés afin de préserver ce milieu fragile identifié comme site écologique du réseau européen Natura 2000 et espace naturel sensible.**

## **Comment venir ?**

### Transports

Depuis les Vans, il vous est possible de vous rendre en autocar jusqu'à l'entrée du Bois de Païolive. Tous les transports en commun sur [La région vous transporte](#).

### Accès routier

Des Vans (4 km), prendre la D901 en direction d'Alès. Continuer, à gauche, sur la D252 et rejoindre le parking des Clairières. De Joyeuse (18 km), prendre la D104 direction Alès. Continuer sur la D252, à droite, pour rejoindre le parking des Clairières.

### Parking conseillé

Parking des Clairières

## **i Lieux de renseignement**


### **Office de tourisme Cévennes d'Ardèche, Les Vans**

Place Ollier, 07140 Les Vans

contact@cevennes-ardeche.com

Tel : 04 75 37 24 48

<https://www.cevennes-ardeche.com>



## Source

CC du Pays des Vans en Cévennes



Parc national des Cévennes

<http://www.cevennes-parcnational.fr/>