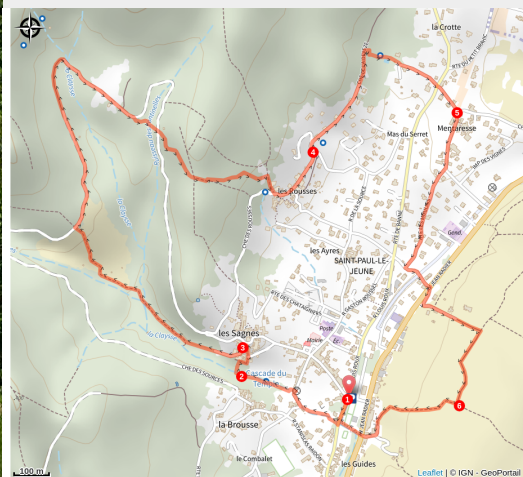


# Les lavoirs Nord

Piémont cévenol nord - Saint-Paul-le-Jeune



Lavoir, Saint Paul le Jeune (Borre Zimmermann)



*Vous remarquerez l'ingéniosité que nos anciens ont déployé pour exploiter l'eau des sources et ruisseaux, si précieuse en Cévennes d'Ardèche. Ainsi, le parcours est parsemé de fontaines, de lavoirs et autres petits cours d'eau savamment aménagés pour l'irrigation des nombreux jardins.*

Cette balade facile et familiale ravira les passionnés de vieilles pierres et de savoir-faire ancestraux. Le lavoir couvert du hameau Gadilhe, niché dans une petite clairière accueillante est encore en parfait état.

## Infos pratiques

Pratique : Rando à pied

Durée : 2 h

Longueur : 5.3 km

Dénivelé positif : 178 m

Difficulté : Moyen

Type : Boucle

Thèmes : Architecture et village,  
Eau et géologie

# Itinéraire

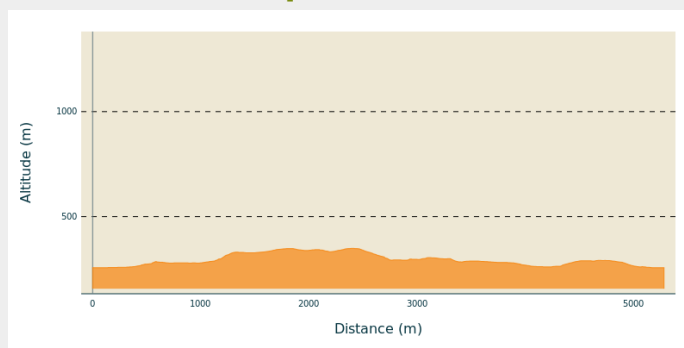
**Départ** : Saint-Paul-le-Jeune

**Arrivée** : Saint-Paul-le-Jeune

**Balisage** :  Balisage peinture jaune

**Communes** : 1. Saint-Paul-le-Jeune

## Profil altimétrique



Altitude min 257 m Altitude max 349 m

Le long de l'itinéraire des poteaux directionnels vous guident. Les noms des directions à suivre sont indiqué(es) en ***italique gras*** et entre guillemets dans le descriptifs ci-dessous :

Du parking rejoindre le poteau « ***St-Paul-le-Jeune Place de la Gare*** ».

**1** - De « ***St-Paul-le-Jeune*** », suivre « ***Le Temple 0,8 km*** » (balisage vert),

**2** - Du « ***Le Temple*** », suivre « ***Les Sagnes 0,1 km*** ». (balisage jaune)

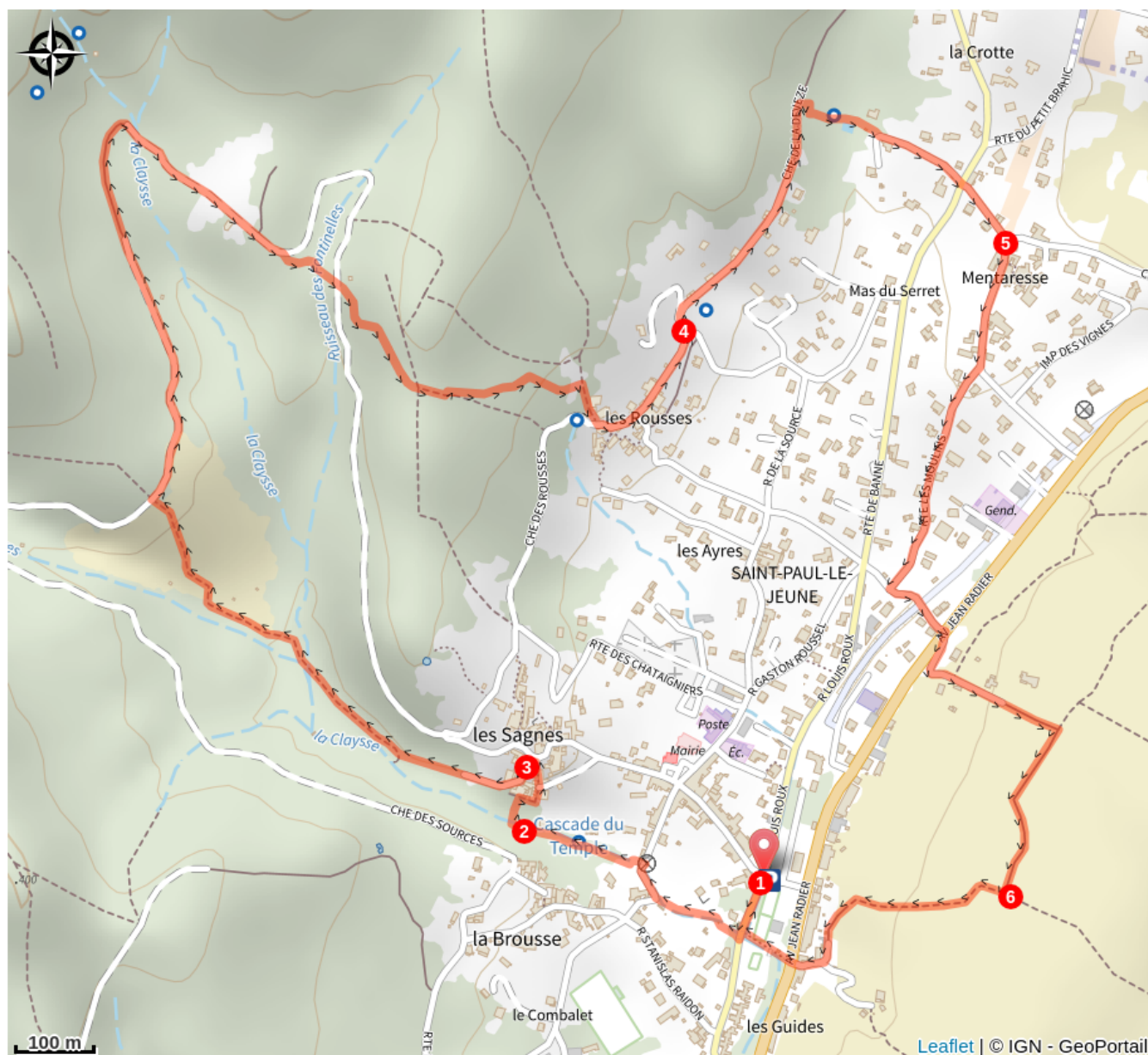
**3** - À « ***Les Sagnes*** », suivre « ***Les Rousses 2,1 km*** ». (balisage jaune)

**4** - À « ***Les Rousses*** », suivre « ***Mentaresse 0,8 km*** », (balisage jaune)

**5** - De « ***Mentaresse*** » continuer sur « ***La Coste 1,1 km*** », (balisage jaune)

**6** - À « ***La Coste*** » prendre « ***St-Paul-le-Jeune - Place de la Gare 0,5 km*** » (balisage jaune).

# Sur votre chemin...



# Toutes les infos pratiques

## **Recommandations**

Adaptez votre équipement aux conditions météo du jour. N'oubliez pas que le temps change vite en montagne. Pensez à emporter de l'eau en quantité suffisante, de bonnes chaussures et un chapeau. Bien refermer les clôtures et les portillons.



## **Matériel**

Carte IGN 28390T

## **Comment venir ?**

### Transports

Limitons les déplacements en voiture, pensons aux transports en commun et au covoiturage. Tous les transports en commun sur [transports-region-auvergne-rhone-alpes](https://www.transports-region-auvergne-rhone-alpes.fr)

### Accès routier

Depuis les Vans (11 km) prendre la D901 direction Alès.  
Depuis Joyeuse (20 km) prendre la D104 direction Alès.

### Parking conseillé

Parking de la Gare (cours de tennis)

## **Lieux de renseignement**

### **Office de tourisme Cévennes d'Ardèche, Les Vans**

Place Ollier, 07140 Les Vans

contact@cevennes-ardeche.com

Tel : 04 75 37 24 48

<https://www.cevennes-ardeche.com>



## Source

CC du Pays des Vans en Cévennes



Parc national des Cévennes

<http://www.cevennes-parcnational.fr/>