Les lavoirs Nord

Piémont cévenol nord



Lavoir, Saint Paul le Jeune (Borre Zimmermann)

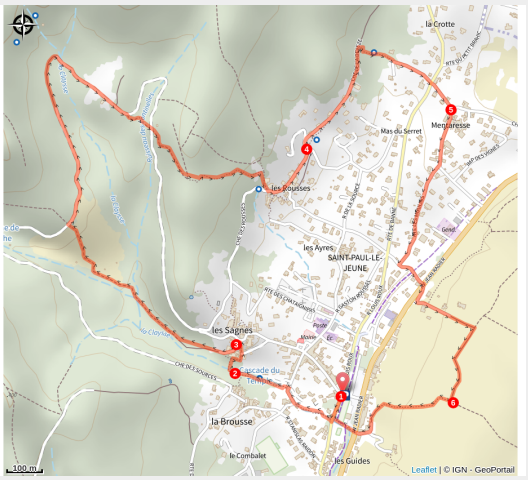

Vous remarquerez l'ingéniosité que nos anciens ont déployé pour exploiter l'eau des sources et ruisseaux, si précieuse en Cévennes d'Ardèche. Ainsi, le parcours est parsemé de fontaines, de lavoirs et autres petits cours d'eau savamment aménagés pour l'irrigation des nombreux jardins.

Cette balade facile et familiale ravira les passionnés de vieilles pierres et de savoir-faire ancestraux. Le lavoir couvert du hameau Gadilhe, niché dans une petite clairière accueillante est encore en parfait état.

Infos pratiques

Pratique : Rando à pied

Durée : 2 h

Longueur : 5.3 km

Dénivelé positif : 178 m

Difficulté : Moyen

Type : Boucle

Thèmes : Architecture et village, Eau et géologie, Transports en commun

Itinéraire

Départ : Saint-Paul-le-Jeune
Arrivée : Saint-Paul-le-Jeune
Balisage : Balisage peinture jaune
Communes : 1. Saint-Paul-le-Jeune

Profil altimétrique

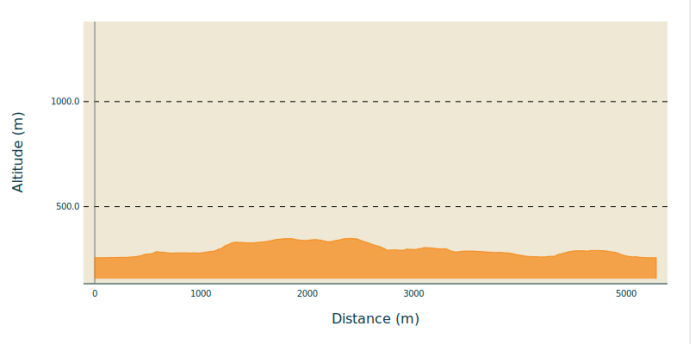

Altitude min 257 m Altitude max 349 m

Le long de l'itinéraire des poteaux directionnels vous guident. Les noms des directions à suivre sont indiqué(es) en **italique gras** et entre guillemets dans le descriptifs ci-dessous :

Du parking rejoindre le poteau « **St-Paul-le-Jeune Place de la Gare** ».

1. De « **St-Paul-le-Jeune** », suivre « L**e Tomple 0,8 km** » (balisage vert).
2. Du « **Le Tomple** », suivre « **Les Sagnes 0,1 km** ». (balisage jaune).
3. À « **Les Sagnes** », suivre « **Les Rousses 2,1 km** ». (balisage jaune).
4. À « **Les Rousses** », suivre « **Mentaresse 0,8 km** », (balisage jaune).
5. De « **Mentaresse** » continuer sur « **La Coste 1,1 km** », (balisage jaune).
6. À « **La Coste** » prendre « **St-Paul-le-Jeune - Place de la Gare 0,5 km** » (balisage jaune).

Sur votre route...

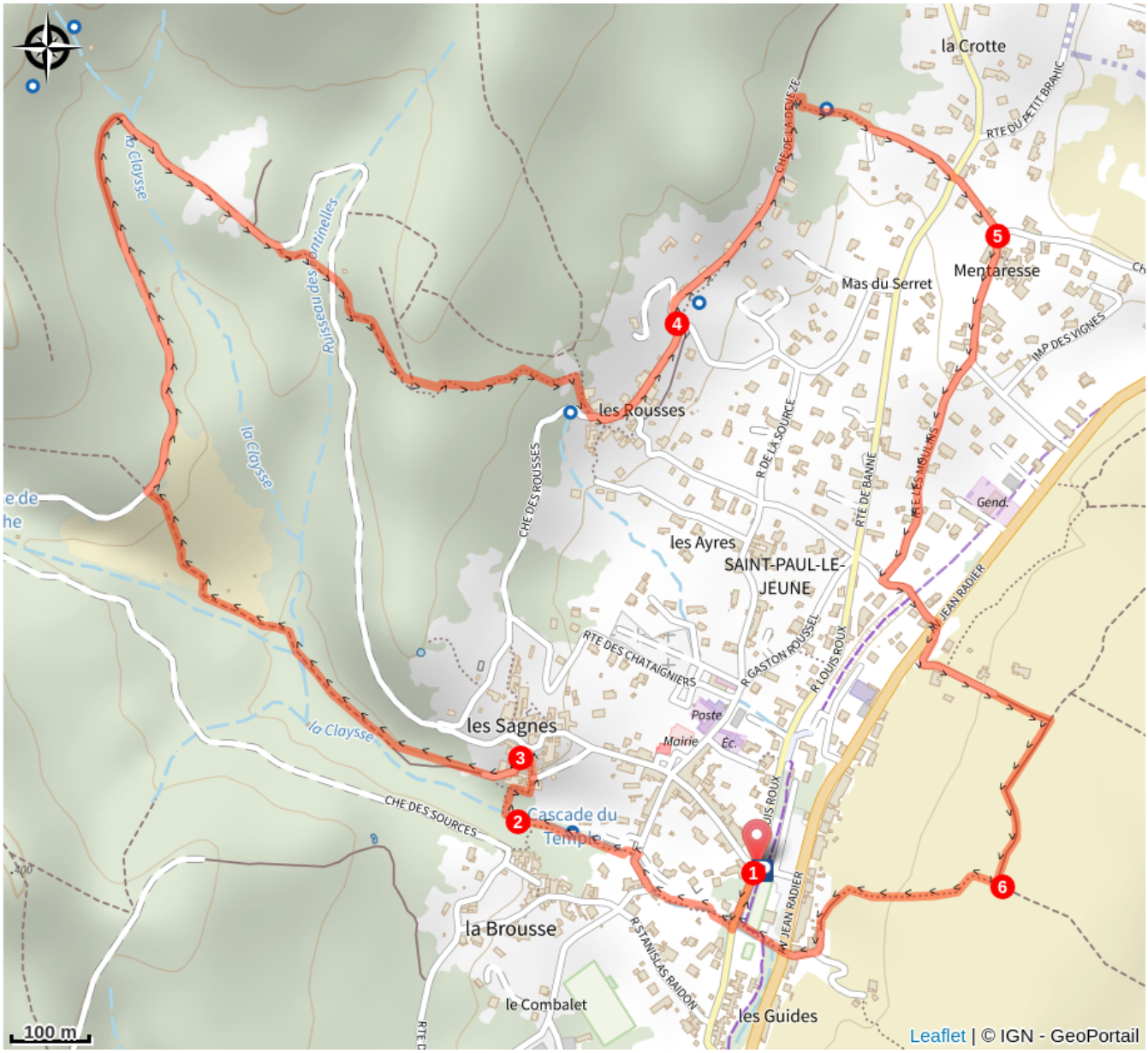

Toutes les informations pratiques

⚠ Recommandations

Adaptez votre équipement aux conditions météo du jour. N'oubliez pas que le temps change vite en montagne. Pensez à emporter de l'eau en quantité suffisante, de bonnes chaussures et un chapeau. Bien refermer les clôtures et les portillons.

Matériel

Carte IGN 2839OT

Comment venir ?

Transports

Cette randonnée est accessible en transports en commun.

Pour consulter les horaires actualisés et planifier votre trajet, utilisez le calculateur d'itinéraires Oùra (région Auvergne-Rhône-Alpes) en renseignant **l'arrêt d'arrivée : Centre, Saint-Paul-le-Jeune (07)**

Veuillez limiter l'utilisation de la voiture. Pensez plutôt aux transports en commun et au covoiturage. Tous les transports en commun peuvent être trouvés sur https://www.laregionvoustransporte.fr/

Accès routier

Depuis les Vans (11 km) prendre la D901 direction Alès.
Depuis Joyeuse (20 km) prendre la D104 direction Alès.

Parking conseillé

Parking de la Gare (cours de tennis)

Lieux de renseignement

Office de tourisme Cévennes d'Ardèche, Les Vans
Place Ollier, 07140 Les Vans

contact@cevennes-ardeche.com
Tel : 04 75 37 24 48
https://www.cevennes-ardeche.com



Source

CC du Pays des Vans en Cévennes

Parc national des Cévennes

http://www.cevennes-parcnational.fr/