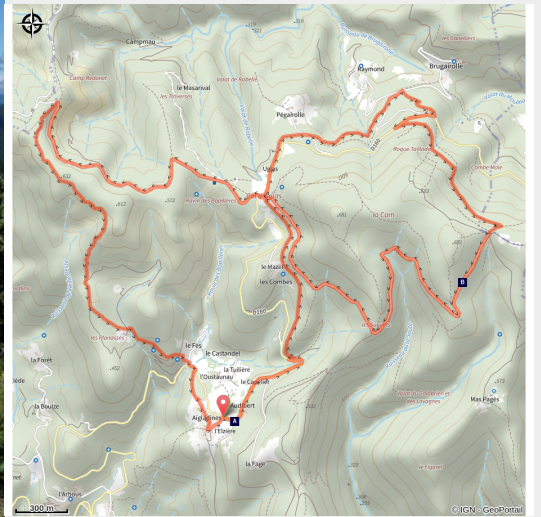


# Autour des Aiglades

Piémont cévenol sud - Mialet



Point de vue (N Thomas)



*Randonnée entre schiste et calcaire, à la découverte du col d'Uglas et de la draille de la grande transhumance.*

## Infos pratiques

---

Pratique : Rando à pied

---

Durée : 3 h 30

---

Longueur : 12.9 km

---

Dénivelé positif : 552 m

---

Difficulté : Moyen

---

Type : Boucle

---

Thèmes : Agriculture et élevage,  
Faune et flore

# Itinéraire

**Départ** : Aigladines (Mialet)

**Arrivée** : Aigladines (Mialet)

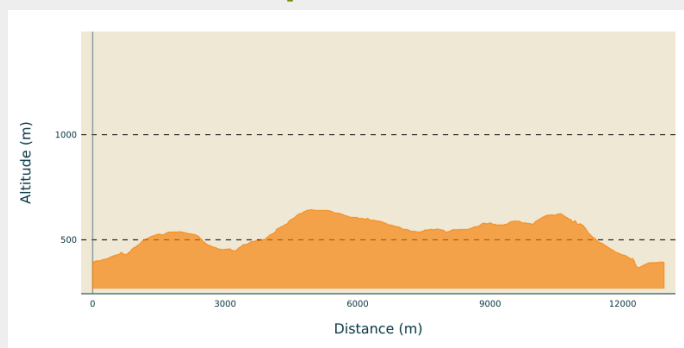
**Balisage** :  Balisage peinture jaune

**Communes** : 1. Mialet

2. Saint-Paul-la-Coste

3. Saint-Étienne-Vallée-Française

## Profil altimétrique



Altitude min 367 m Altitude max 643 m

Le long de l'itinéraire, des poteaux directionnels vous guident, dont le nom de lieu-dits et/ou de direction à suivre, est indiqué en ***italique gras*** et entre guillemets dans le descriptif ci-dessous:

Au départ de « ***Mialet -Aigladines*** » monter au « ***Col d'Uglas*** ».

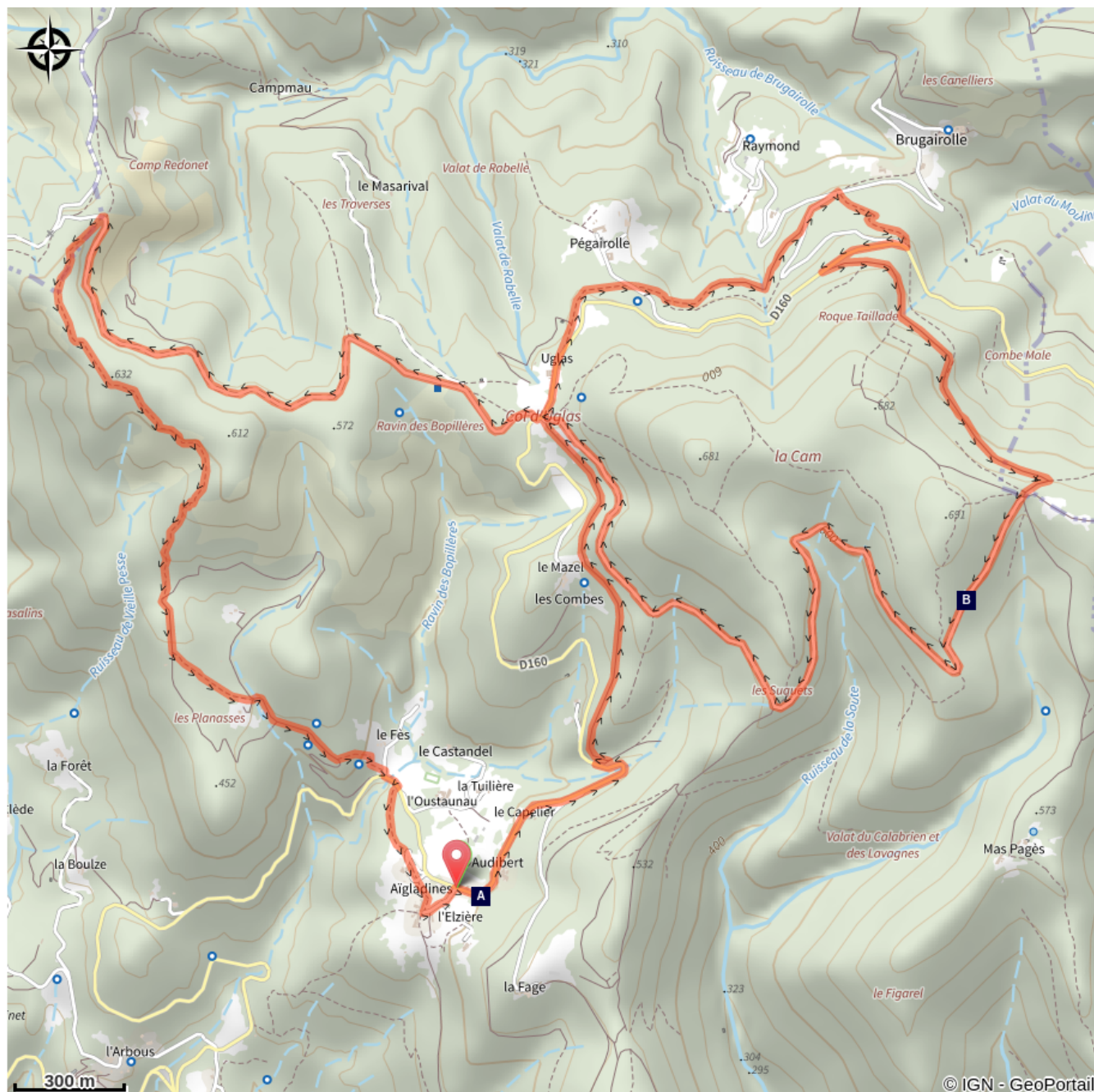
Du « ***Col d'Uglas*** » prendre la direction du « ***Mas Raymond*** » puis monter à « ***Combe Male*** ».

De là prendre à gauche la piste qui retourne au « ***Col d'Uglas*** » ; à mi-chemin un point de vue sur L'Hortus et le mont Aigoual.

Au « ***Col d'Uglas*** » retour à « ***Mialet -Aigladines*** » par « ***Camp Redonel*** ».

Balade extraite du cartoguide **Cévennes et vallées des Gardons - Autour d'Anduze et Saint-Jean-du-Gard**, mis en œuvre par la communauté de communes Alès Agglomération dans le cadre de la collection Espaces naturels gardois et du label Gard Pleine Nature.

# Sur votre chemin...



Aiglades (A)



Hôtes de la chênaie verte (B)

# Toutes les infos pratiques

## **Recommandations**

Adaptez votre équipement aux conditions météo du jour. N'oubliez pas que le temps change vite en montagne. Pensez à emporter de l'eau en quantité suffisante, de bonnes chaussures et un chapeau.

## **Comment venir ?**

### Accès routier


Depuis St-Jean du Gard, prendre la D50 direction Pont des Abarines, puis la D160, Aigladines.

### Parking conseillé

Dans le village-rue

## **Lieux de renseignement**

**Office de tourisme Cévennes  
Tourisme, Saint-Jean-du-Gard**  
Maison rouge, 30270 Saint-Jean-du-Gard  
contact@cevennes-tourisme.fr  
Tel : 04 66 85 32 11  
<https://www.cevennes-tourisme.fr/>



## **Source**

Alès agglomération

<http://www.alescevennes.fr/>



Parc national des Cévennes

<http://www.cevennes-parcnational.fr/>

# Sur votre chemin...

---



## Aigladines (A)

Aigladines, dont les premières traces écrites remontent au XIII<sup>e</sup> siècle, regroupant l'ensemble des hameaux du plateau. Ce fut le berceau, en 1560/1561, du premier synode des églises méridionales du protestantisme du Midi de la France. Le hameau-rue s'est édifié la long de la draille de Jalcreste. Les troupeaux partaient de la plaine à Tornac, rejoignaient plein nord les crêtes de la Vieille Morte, passaient par le col de Jalcreste pour se diriger vers la montagne de la Margeride en Lozère.

Crédit photo : N Thomas

---



## Hôtes de la chênaie verte (B)

Cette forêt de chêne héberge le grand capricorne et le lucane cerf-volant, que l'on peut voir de juin en juillet.

Le grand capricorne est le plus grand de la famille des longicornes. Il est reconnaissable grâce à ces antennes qui mesurent presque le double de la longueur de son corps (pour le mâle). Elles lui servent de balanciers au cours de son vol. Le lucane cerf-volant, lui aussi est attiré par la sève du chêne. Cuirassé de brun, il mesure presque neuf centimètres et possède d'impressionnantes mandibules, armes utilisées lors des combats.

Tous les deux ont un lien fort avec les forêts de vieux chênes dans lesquels les larves assument leurs cycles de vie, allant de deux à six ans. Une fois adulte, ils n'auront que deux à trois mois pour se reproduire ; c'est que le temps leur est compté !

Crédit photo : N Thomas