
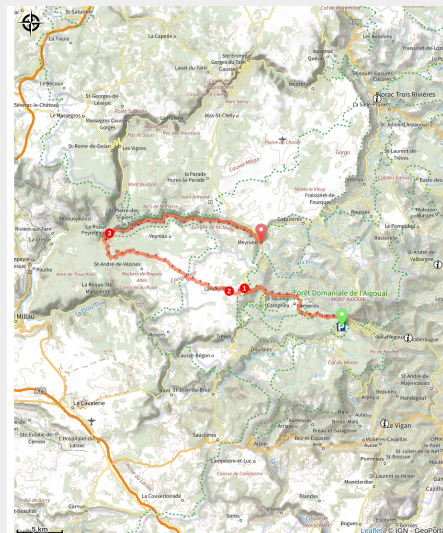


Le tour du mont Aigoual en 4 jours - jour 1

Aigoual - Dourbies



Gorges de la Jonte (Béatrice Galzin)



Après la fraîcheur de la forêt de l'Aigoual, place au monde aride du Causse puis vient la re-montée des gorges de la Jonte jusqu'au charmant village de Meyrueis.

Sur la ligne du partage des eaux, votre route bascule sur le versant océanique. Les paysages changent dès la sortie de la forêt de l'Aigoual en se dirigeant vers le plateau du causse Noir. Votre itinéraire plonge dans des gorges profondes pour longer la rivière de la Jonte.

Infos pratiques

Pratique : Vélo de route

Durée : 5 h

Longueur : 64.4 km

Dénivelé positif : 1351 m

Difficulté : Moyen

Type : Itinérance

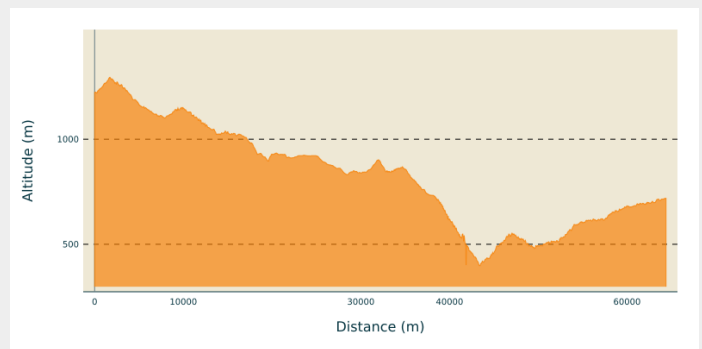
Itinéraire

Départ : L'Espérou

Arrivée : Meyrueis

Communes : 1. Dourbies
2. Val-d'Aigoual
3. Saint-Sauveur-Camprieu
4. Lanuéjols
5. Saint-André-de-Vézines
6. Veyreau
7. Peyreleau
8. Le Rozier
9. Saint-Pierre-des-Tripiers
10. Hures-la-Parade
11. Meyrueis

Profil altimétrique



Altitude min 398 m Altitude max 1295 m

À L'Espérou, direction Camprieu par le D 986 ;

1 - Après Camprieu continuer sur la D 986, direction Meyrueis puis tourner à gauche à Lanuéjols par la D 263.

2 - À Lanuéjols, au niveau du rond point, prendre la D 47 sur 180 m (direction Trèves), puis à droite, direction Le Rozier par la D 28 puis la D 29.

3 - Au Rozier, prendre à droite par la D 996 jusqu'à Meyrueis.

Possibilité de rallonger votre itinéraire après Le Rozier par les gorges du Tarn, La Malène, puis montée sur le causse Méjean par La Parade et redescente sur Meyrueis.

Sur votre chemin...



Toutes les infos pratiques

Recommandations

Avant de vous engager sur un circuit, vérifiez qu'il est adapté à votre activité et à votre niveau. Respectez le code de la route et les autres usagers ; contrôlez votre vitesse et trajectoire. Faites en sorte d'être vu, et en groupe, privilégiez la file indienne. N'oubliez pas que le temps change vite en montagne. Pensez à emporter de l'eau en quantité suffisante. Bonne route.

Ou dormir ou se restaurer : www.sudcevennes.com

Comment venir ?

Accès routier

Au départ de Valleraugue, prendre la D 986 jusqu'à L'Espérou. Parking dans le village.

Parking conseillé

Parking dans le village

Lieux de renseignement

Maison du tourisme et du Parc national, Florac

Place de l'ancienne gare, N106, 48400 Florac-trois-rivières

info@cevennes-parcnational.fr

Tel : 04 66 45 01 14

<https://www.cevennes-gorges-du-tarn.com>



Office de tourisme Mont Aigoual Causses Cévennes, Lasalle

Centre Viala, rue de la Place, 30460 Lasalle

tourismelasalle@orange.fr

Tel : 04 66 85 27 27

<https://www.sudcevennes.com>



Office de tourisme Mont Aigoual Causses Cévennes, Saint-André-de-Valborgne

les quais, 30940 Saint-André-de-Valborgne

vallee.borgne@wanadoo.fr

Tel : 04 66 60 32 11

<https://www.sudcevennes.com>




Office de tourisme Mont Aigoual Causses Cévennes, Valleraugue

7 quartier des Horts, 30570 Valleraugue

office.tourisme.valleraugue@wanadoo.fr

Tel : 04 67 64 82 15

<https://www.sudcevennes.com>



Office de tourisme Sud Cévennes, Le Vigan

Maison de pays, place du Marché, BP 21, 30120 Le Vigan

contact@sudcevennes.com

Tel : 04 67 81 01 72

<https://sudcevennes.com/>



Source



CC Causse Aigoual Cévennes Terres Solidaires

<http://www.caussesaignoualcevennes.fr/>



Parc national des Cévennes

<http://www.cevennes-parcnational.fr/>