

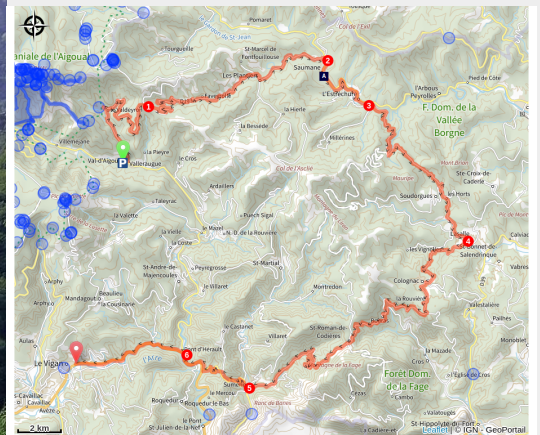
# Le tour du mont Aigoual en 4 jours

## - jour 3

Aigoual



Hameau de Valleraugue (Béatrice Galzin)



Cette fois-ci, plus de doute, nous sommes sur le versant méditerranéen ! Une forêt de chênes verts à l'adret (chaud) et des châtaigniers à l'ubac (ombre) bordent les chemins.

Ne pas hésiter à mettre le pied au sol pour visiter un petit village. Lasalle est un bourg un peu plus important avec une vie culturelle et artisanale intéressantes et son marché le lundi matin. Une belle pause sur la place s'impose !

### Infos pratiques

Pratique : Vélo de route

Durée : 5 h

Longueur : 78.3 km

Dénivelé positif : 2423 m

Difficulté : Moyen

Type : Etape

# Itinéraire

**Départ** : Valleraugue

**Arrivée** : Le Vigan

**Communes** : 1. Val-d'Aigoual

2. Les Plantiers

3. Saumane

4. L'Estréchure

5. Soudorgues

6. Lasalle

7. Cognac

8. Cros

9. Saint-Roman-de-Codières

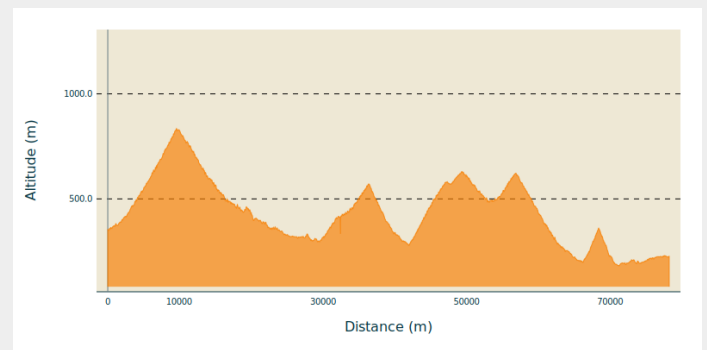
10. Sumène

11. Saint-Julien-de-la-Nef

12. Saint-André-de-Majencoules

13. Le Vigan

## Profil altimétrique



Altitude min 182 m Altitude max 835 m

De Valleraugue, remonter au col du Pas par la D 10 ;

1 - Au col, prendre à droite la D 193 jusqu'aux Plantiers et continuer sur la D 20 direction Saumane ;

2 - Au croisement avec la D 907, tournez à droite direction Saumane, puis L'Estréchure ;

3 - À la sortie de L'Estréchure, prendre à droite la D 39 jusqu'à Lasalle, par le col du Mercou ;

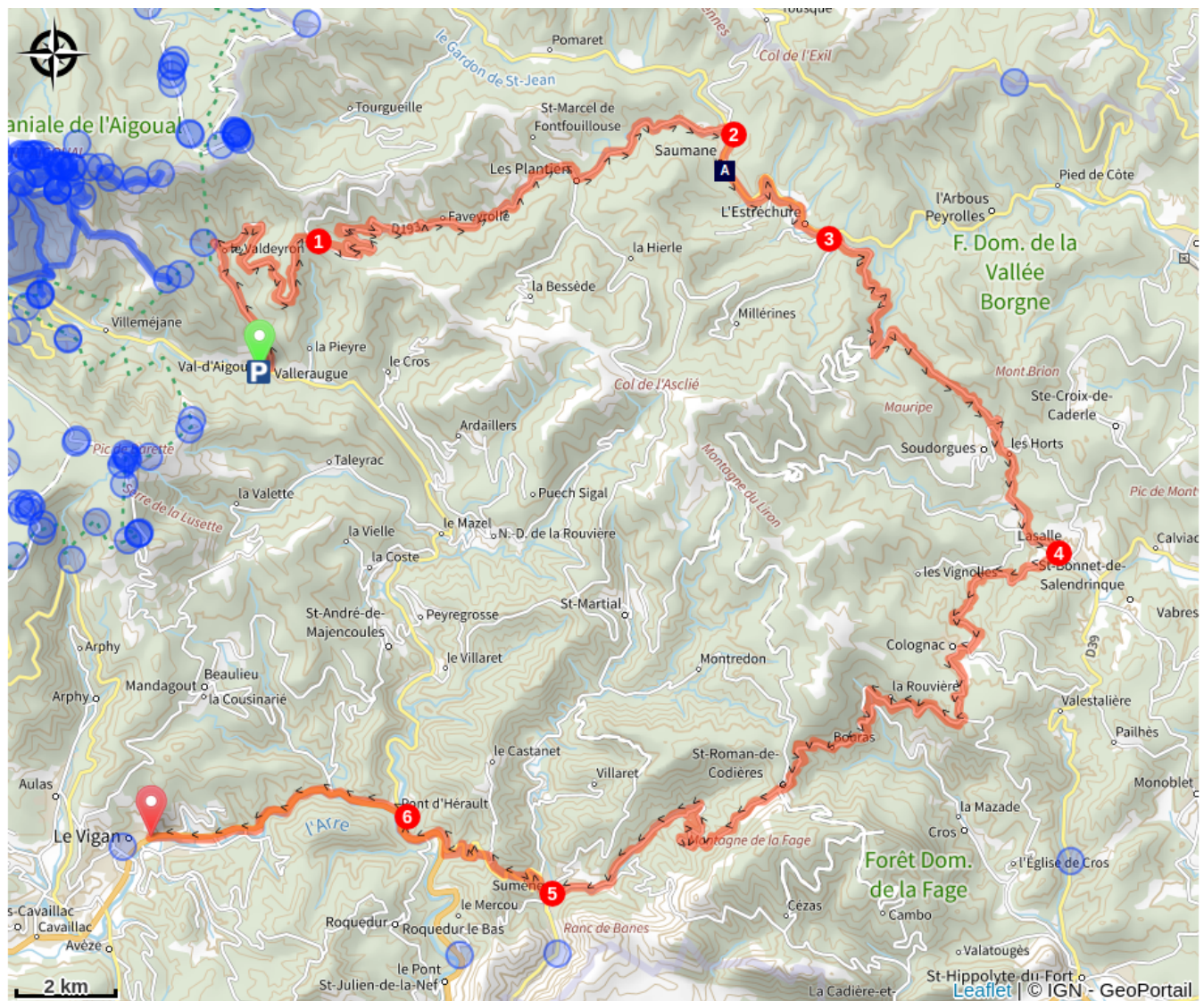
4 - À l'entrée de Lasalle, direction Cognac/ Sumène par la D 153 ;

5 - À Sumène, direction Pont d'Hérault par la D 11;

6 - Puis, suivre la D 999 jusqu'au Vigan.

**Possibilité de rallonger votre itinéraire après St-Roman de Codière par St-Martial, St-André de Majencoules, Le Rey puis Le Vigan.**

# Sur votre route...



Le village de Saumane (A)

La lutte des fileuses à L'estréchure  
(1906-1909) (B)

Village de L'Estréchure (C)

# Toutes les informations pratiques

## Comment venir ?

### Accès routier

Départ de Meyrueis, prendre la D 986 jusqu'à Valleraugue, en passant par Camprieu, le col de la Serreyrède et L'Espérou. Parking dans le village de Valleraugue.

## Source



CC Causses Aigoual Cévennes Terres Solidaires

<http://www.caussesaignoualcevennes.fr/>



Parc national des Cévennes

<http://www.cevennes-parcnational.fr/>



Pôle Nature Aigoual

# Sur votre route...

---



## Le village de Saumane (A)

Situé au cœur de la vallée Borgne, Saumane a lourdement souffert lors des conflits entre camisards et troupes royales en 1703. Le village et les hameaux ont été pillés et brûlés, et les villageois déportés. Au 18<sup>e</sup> et 19<sup>e</sup> siècles, Saumane resplendit à nouveau avec l'âge d'or de la sériciculture. Deux filatures de soie fonctionnent et le bourg compte environ 500 habitants. Au cours de la Seconde Guerre mondiale, Saumane est un point d'appui de la résistance cévenole.

Aujourd'hui, la population est très dynamique et le village mise sur la découverte de la nature et le tourisme durable.

Crédit : Nathalie Thomas



## La lutte des fileuses à L'estréchure (1906-1909) (B)

La pénibilité du travail dans les usines et la précarité de la vie amènent progressivement les ouvriers et ouvrières à protester pour faire valoir leurs droits dans toute la France, y compris en Cévennes. Dans certains cas, la contestation dépasse la simple grève et mène à la création de nouvelles formes d'entreprise. Au début du XXe siècle, un scandale éclate à la filature de L'Estréchure, commune située à une quinzaine de kilomètres de Saint-Jean-du-Gard. Plusieurs jeunes fileuses célibataires s'étant trouvées simultanément enceintes, sont renvoyées de la filature, au nom de la morale. Tout en réprouvant leur conduite, une partie de la population, considérant l'extrême dureté de la sanction, prend l'initiative de créer une seconde filature qui appartiendrait au peuple : la Prolétarienne. Une société anonyme est alors constituée. Elle émet des actions achetées par les habitants du village. Ceux qui n'ont pas les moyens d'y souscrire peuvent en acquérir en échange de journées de travail. La filature dite « la Prolétarienne » fut inaugurée en janvier 1910.

Une rivalité s'installe entre les deux filatures, les jeunes préférant travailler à la Prolétarienne. 65 ouvrières dont 40 fileuses dans les premières années d'activité. Puis deux vagues de réduction progressive vers 1925 et 1942. En 1955 l'entreprise comptait encore une quarantaine d'ouvrières.

La filature Sabadel-Maurel fermera en 1913. La Prolétarienne continue jusqu'en 1954-55.

Le village comptait deux filatures. Les filatures se regroupent à cette date dans un établissement unique Maison Rouge à Saint-Jean du Gard. Celle-ci fermera en janvier 1965, la dernière à avoir fermé en France. Maison Rouge est devenu un musée. Le bâtiment de la Prolétarienne quant à lui a été transformé en gîte privé.

(Maison rouge, Musée de Saint Jean du Gard)

Crédit : Maison Rouge



## Village de L'Estréchure (C)

Ses habitants sont appelés les Estréchurois ou Estréchuroises. L'Estréchure est une commune rurale qui compte 151 habitants en 2023, après avoir connu un pic de population de 612 habitants en 1886.

Le village est un bourg où les maisons ont été construites de chaque côté de la route, on dit que c'est un "village-rue". Comme tous les villages de la vallée, les habitants ont développé la sériciculture avec deux Filatures de soie. Partez à la recherche de ce patrimoine particulier et l'histoire de la prolétarienne. Ne partez pas sans boire à la fontaine, le captage de la source est sur l'autre versant, au pied du Fageas ou Le Mont Liron. (eau non contrôlée)

Crédit : N Thomas