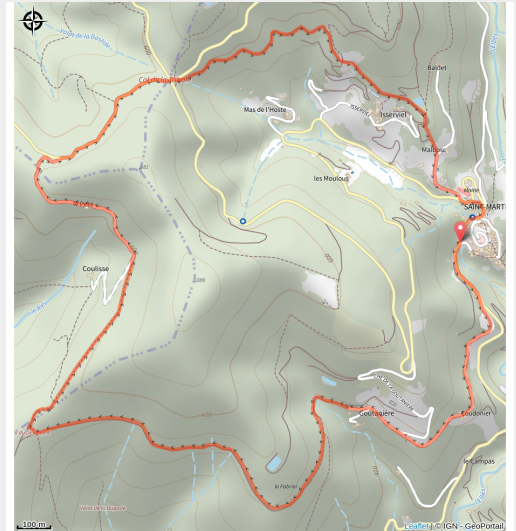


Le col de la Tribale et du Devinayre

Aigoual - Saint-Martial



Le Col de la Tribale et du Devinayre

Randonnée dans les bois de chênes et de châtaigniers et sur les landes couvertes de bruyère et de fougère.

Infos pratiques

Pratique : Rando à pied

Durée : 2 h 45

Longueur : 5.9 km

Dénivelé positif : 244 m

Difficulté : Facile

Type : Boucle

Itinéraire

Départ : Saint-Martial

Arrivée : Saint-Martial

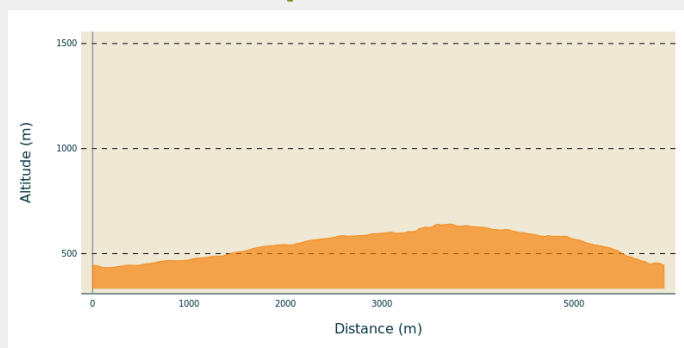
Balisage :  Balisage peinture jaune

Communes : 1. Saint-Martial

2. Saint-André-de-Majencoules

3. Val-d'Aigoual

Profil altimétrique



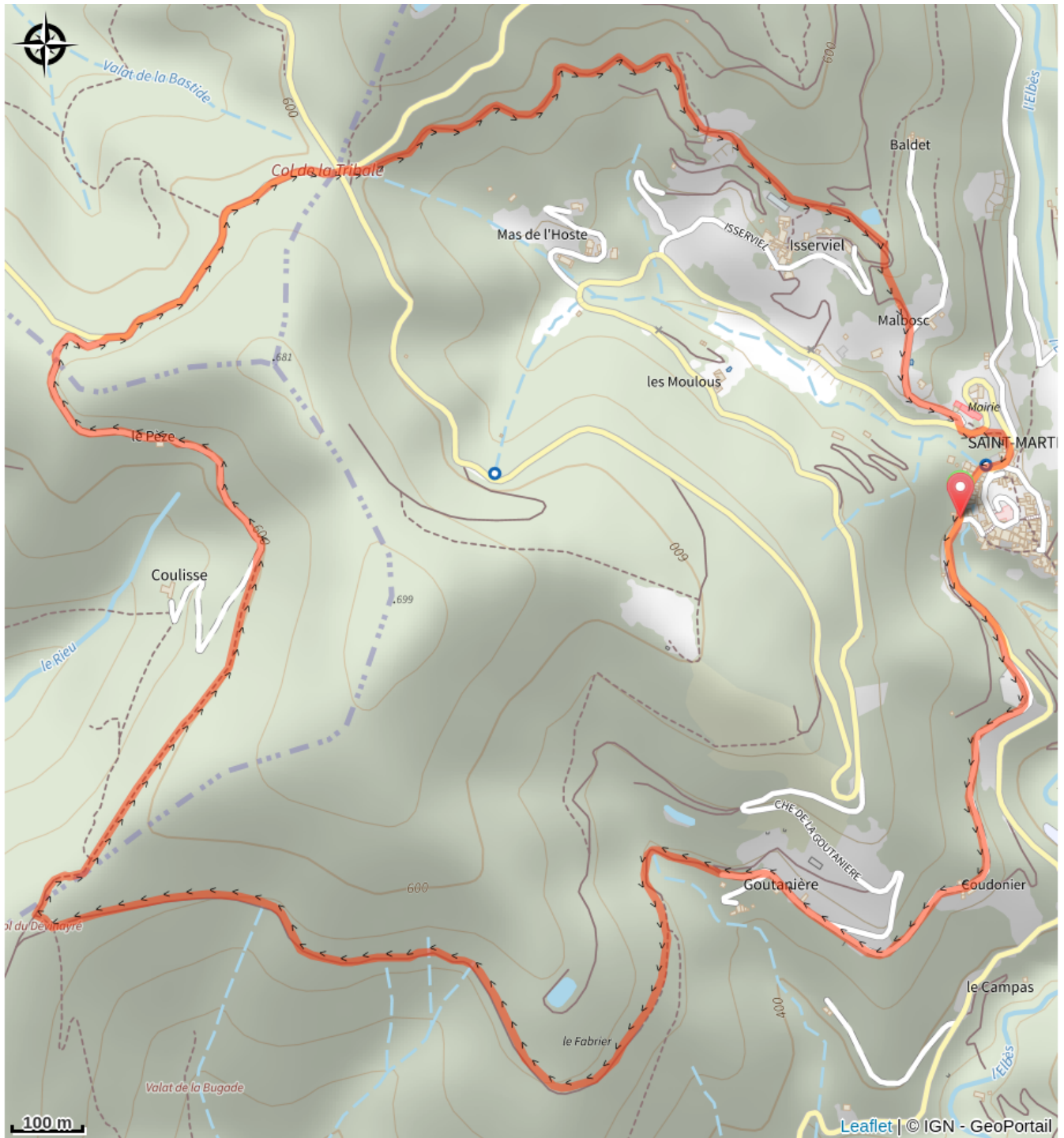
Altitude min 433 m Altitude max 641 m

Le long de l'itinéraire, des poteaux directionnels vous guident. Les noms des lieux-dits et/ou des directions à suivre sont indiqué(e)s **en italique gras** et entre guillemets dans le descriptif ci-dessous :

Départ de "**ST MARTIAL - L'Ost**", prendre la direction du « **COL DE LA TRIBALE** », en passant par « **St Martial - Village** » et la « **Draille de la Tribale** ». Au carrefour du « **Col de la Tribale** », retour à « **ST MARTIAL - L'Ost** » en passant par le « **Col du Devinayre** », « **Le Fabrier** » et « **Goutanière** ».

Balade extraite du cartoguide **Autour de Ganges et Sumène** réalisé par la communauté de communes des Cévennes Gangeoises et Suménoises dans le cadre de la collection Espaces naturels gardois et l'Héraultais.

Sur votre chemin...



Toutes les infos pratiques

Recommandations

Adaptez votre équipement aux conditions météo du jour. Pensez à emporter de l'eau en quantité suffisante, de bonnes chaussures et un chapeau.

Comment venir ?

Transports

Alès ligne 142
Nîmes ligne 140
Montpellier ligne 608
Ganges - St Roman de Codières ligne 102
LIO Région Occitanie - <https://lio.laregion.fr>

Accès routier

D'Alès ou de Nîmes direction Ganges par N106 puis D999. À Ganges, direction Sumène par D4 puis D11. Puis Saint-Martial par D20.
De Montpellier, direction Ganges par la D986, puis direction Sumène par D4 et D11. À Sumène, direction Saint-Martial par la D20.

Parking conseillé

Place du village

Lieux de renseignement

Office de tourisme Sud Cévennes, Ganges

Avenue du Mont Aigoual, 34190 Ganges

ganges@sudcevennes.com

Tel : 04 67 73 00 56

<https://sudcevennes.com/>



Office de tourisme Sud Cévennes, Le Vigan

Maison de pays, place du Marché, BP 21,
30120 Le Vigan

contact@sudcevennes.com

Tel : 04 67 81 01 72

<https://sudcevennes.com/>



Source



CC des Cévennes Gangeoises et Suménoises

<http://cdcgangesumene.fr/>



Parc national des Cévennes

<http://www.cevennes-parcnational.fr/>