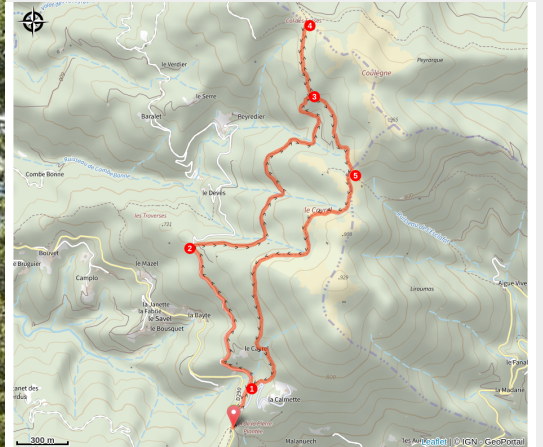


Le col des Fosses

Aigoual



le col de la pierre plantée



Randonnée sur la Montagne du Liron
avec ses chemins de transhumance
millénaires et ses menhirs.

Infos pratiques

Pratique : Rando à pied

Durée : 3 h 15

Longueur : 6.9 km

Dénivelé positif : 272 m


Difficulté : Moyen

Type : Boucle

Itinéraire

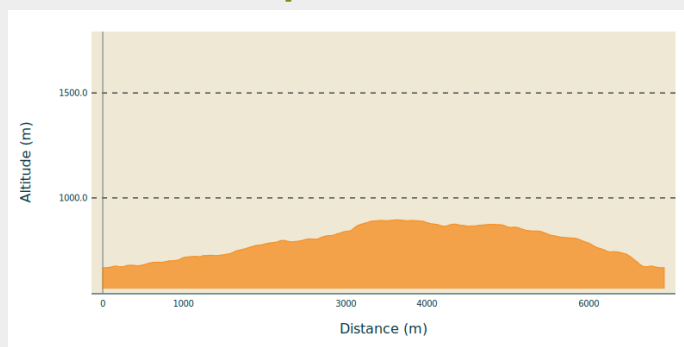
Départ : Col de la Pierre Plantée (St-Roman-de-Codières)

Arrivée : Col de la Pierre Plantée (St-Roman-de-Codières)

Balisage :  Balisage peinture jaune

Communes : 1. Saint-Roman-de-Codières
2. Cros

Profil altimétrique



Altitude min 668 m Altitude max 896 m

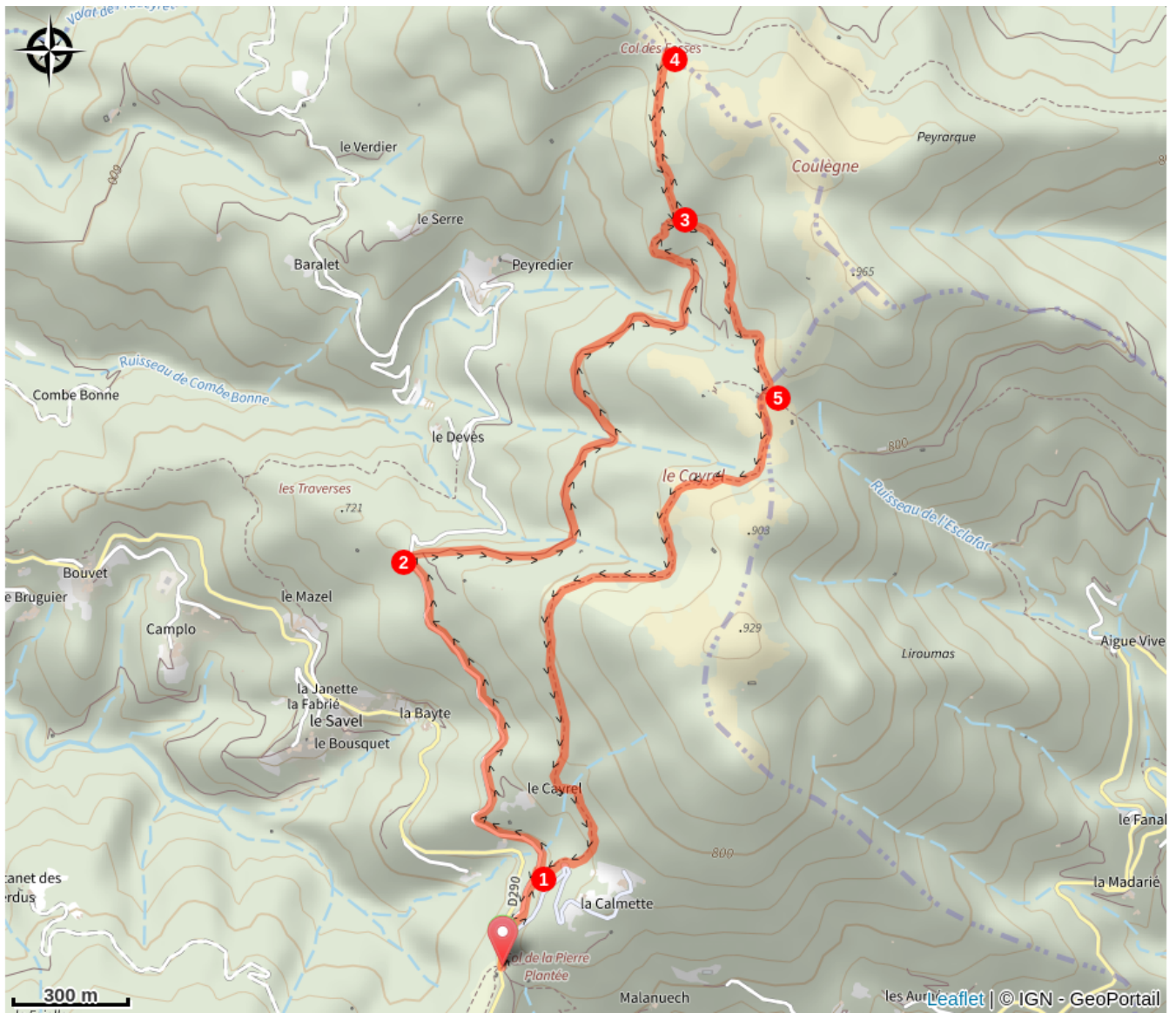
Le long de l'itinéraire, des poteaux directionnels vous guident. Les noms des lieux-dits et/ou des directions à suivre sont indiqué(e)s en **italique gras** et entre guillemets dans le descriptif ci-dessous :

Départ du " **COL DE PIERRE PLANTÉE** ", prendre la direction du « **COL DES FOSSES** », en passant par:

1. « **Sous la Calmette** », «
2. **Col du Broussier** », et
3. « **Coulègne** ».
4. Au "**Col des Fosses**", retour au départ en passant par « **Coulègne** " (3), continuer sur:
5. "**Font Froide**" et "**Sous la Calmette**" (1).

Balade extraite du cartoguide **Autour de Ganges et Sumène** réalisé par la communauté de communes des Cévennes Gangeoises et Suménoises dans le cadre de la collection Espaces naturels gardois et l'Héraultais.

Sur votre route...



Toutes les informations pratiques

Recommandations

Adaptez votre équipement aux conditions météo du jour. Pensez à emporter de l'eau en quantité suffisante, de bonnes chaussures et un chapeau.

Comment venir ?

Transports

Alès ligne 142

Nîmes ligne 140

Montpellier ligne 608

Ganges - St Roman de Codières ligne 102

LIO Région Occitanie - <https://lio.laregion.fr>

Accès routier

D' Alès, où de Nîmes prendre direction de Saint-Hippolyte-du-Fort. Puis direction Saint-Roman-de-Codières par la D169, la D153, puis la D290. À St-Roman-de-Codières continuer sur la D290, Col de la Pierre Plantée.

De Montpellier direction Ganges par D986, puis continuez sur Sumène par la D4 et la D11. Puis Saint-Roman-de-Codière par la D153, puis D290. Continuer après St-Roman-de-Codières sur la D290, Col de la Pierre Plantée.

Parking conseillé

Col de la pierre plantée

Lieux de renseignement

Office de tourisme Sud Cévennes, Ganges

Avenue du Mont Aigoual, 34190 Ganges

ganges@sudcevennes.com

Tel : 04 67 73 00 56

<https://sudcevennes.com/>



Office de tourisme Sud Cévennes, Le Vigan

Maison de pays, place du Marché, BP 21, 30120 Le Vigan

contact@sudcevennes.com

Tel : 04 67 81 01 72

<https://sudcevennes.com/>



Source



CC des Cévennes Gangeoises et Suménoises

<http://cdcgagesumene.fr/>



Parc national des Cévennes

<http://www.cevennes-parcnational.fr/>