
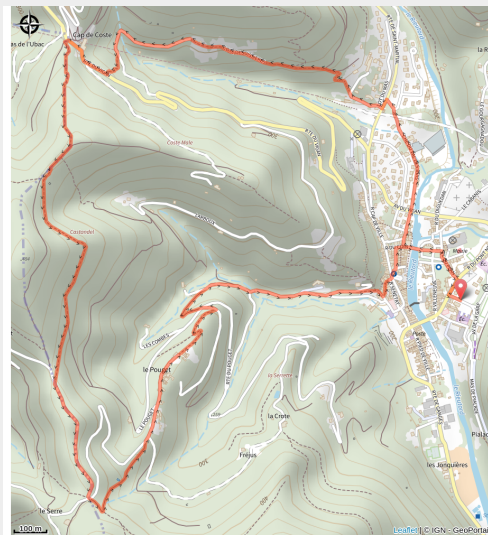


Le Serre

Aigoual - Sumène



Le Serre



Sur le versant à l'ouest de Sumène, randonnée sur la crête entre la vallée de l'Hérault et celle du Rieutord.

Infos pratiques

Pratique : Rando à pied

Durée : 2 h 45

Longueur : 6.2 km

Dénivelé positif : 286 m

Difficulté : Facile

Type : Boucle

Itinéraire

Départ : Sumène - Avenue de la Gare

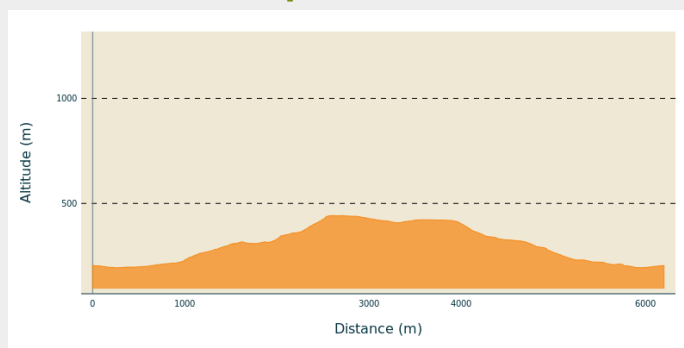
Arrivée : Sumène - Avenue de la Gare

Balisage :  Balisage peinture jaune

Communes : 1. Sumène

2. Saint-Julien-de-la-Nef

Profil altimétrique



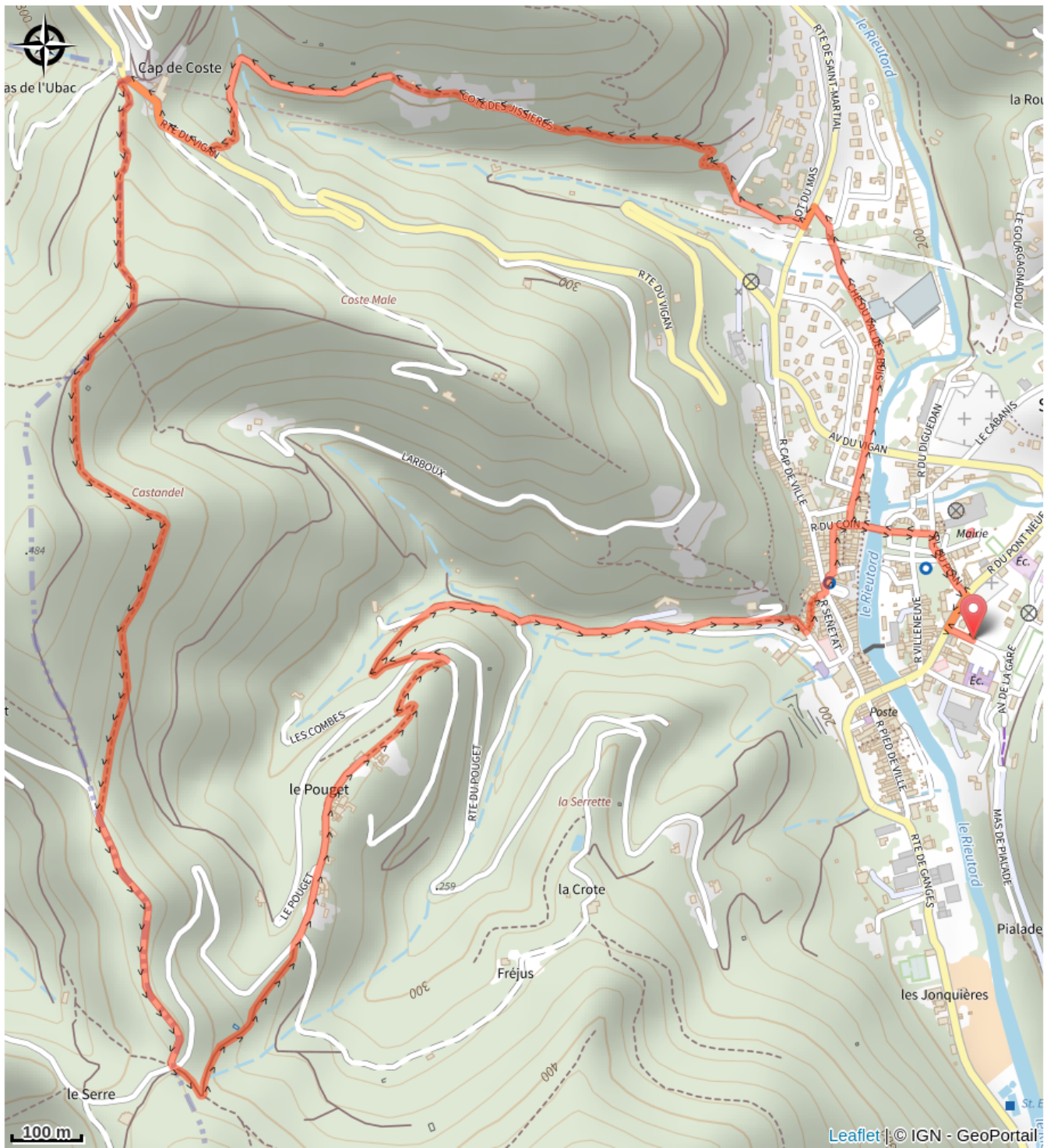
Altitude min 194 m Altitude max 442 m

Le long de l'itinéraire, des poteaux directionnels vous guident. Les noms des lieux-dits et/ou des directions à suivre sont indiqué(e)s en ***italique gras*** et entre guillemets dans le descriptif ci-dessous :

Départ de "***Sumène - Av. de la Gare***", prendre la direction du « ***Cap de Coste*** », en passant par « ***Sumène - Pont Grand*** » et « ***Sumène - Rue du Coin*** ». Retour à « ***Sumène - Av. de la gare*** » en passant par « ***Le Serre*** », « ***Sumène - Rue du Coin*** » et « ***Sumène - Pont Grand*** ».

Balade extraite du cartoguide **Autour de Ganges et Sumène** réalisé par la communauté de communes des Cévennes Gangeoises et Suménoises dans le cadre de la collection Espaces naturels gardois et l'Héraultais.

Sur votre chemin...



Toutes les infos pratiques

Recommandations

Adaptez votre équipement aux conditions météo du jour. Pensez à emporter de l'eau en quantité suffisante, de bonnes chaussures et un chapeau.

Comment venir ?

Transports

Alès ligne 142
Nîmes ligne 140
Montpellier ligne 608
Ganges - Sumène ligne 102
LIO Région Occitanie - <https://lio.laregion.fr>

Accès routier

D'Alès ou de Nîmes direction Ganges par N106 puis D999. À Ganges, direction Sumène par D4 et D11.
De Montpellier, direction Ganges par la D986, puis direction Sumène par D4 et D11.

Parking conseillé

Parking de la Gare

Lieux de renseignement

Office de tourisme Sud Cévennes, Ganges

Avenue du Mont Aigoual, 34190 Ganges

ganges@sudcevennes.com

Tel : 04 67 73 00 56

<https://sudcevennes.com/>



Office de tourisme Sud Cévennes, Le Vigan

Maison de pays, place du Marché, BP 21,
30120 Le Vigan

contact@sudcevennes.com

Tel : 04 67 81 01 72

<https://sudcevennes.com/>



Source



CC des Cévennes Gangeoises et Suménoises

<http://cdcgangesumene.fr/>



Parc national des Cévennes

<http://www.cevennes-parcnational.fr/>