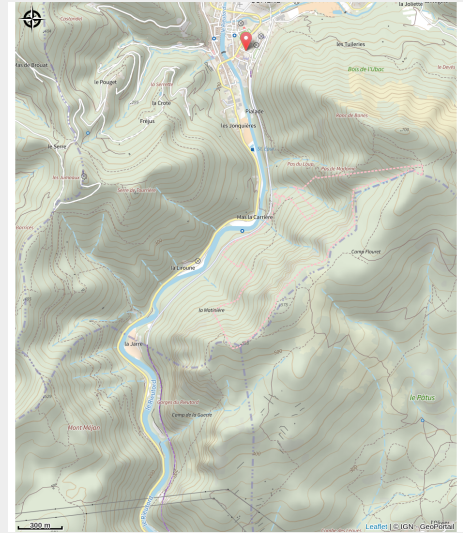


Le Ranc de Banes

Aigoual - Sumène



le Ranc de Banes



Randonnée vers le massif des jumeaux et le Ranc de Banes séparés par les gorges du Rieutord, rivière souvent souterraine.

Infos pratiques

Pratique : Rando à pied

Durée : 6 h 30

Longueur : 13.7 km

Dénivelé positif : 893 m

Difficulté : Difficile

Type : Boucle

Itinéraire

Départ : Sumène - Avenue de la Gare

Arrivée : Sumène - Avenue de la Gare

Balisage :  Balisage peinture jaune

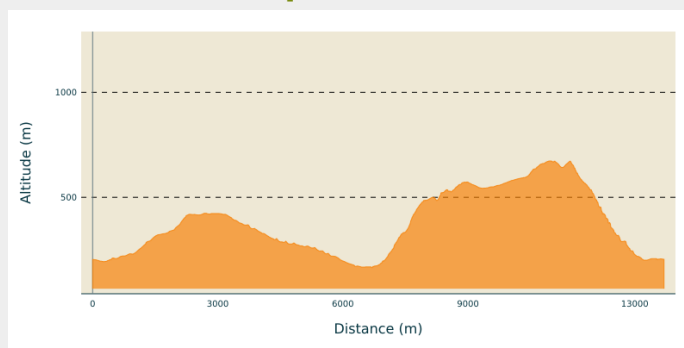
Communes : 1. Sumène

2. Saint-Julien-de-la-Nef

3. Ganges

4. Moulès-et-Baucels

Profil altimétrique



Altitude min 165 m Altitude max 673 m

Le long de l'itinéraire, des poteaux directionnels vous guident. Les noms des lieux-dits et/ou des directions à suivre sont indiqué(e)s en ***italique gras*** et entre guillemets dans le descriptif ci-dessous :

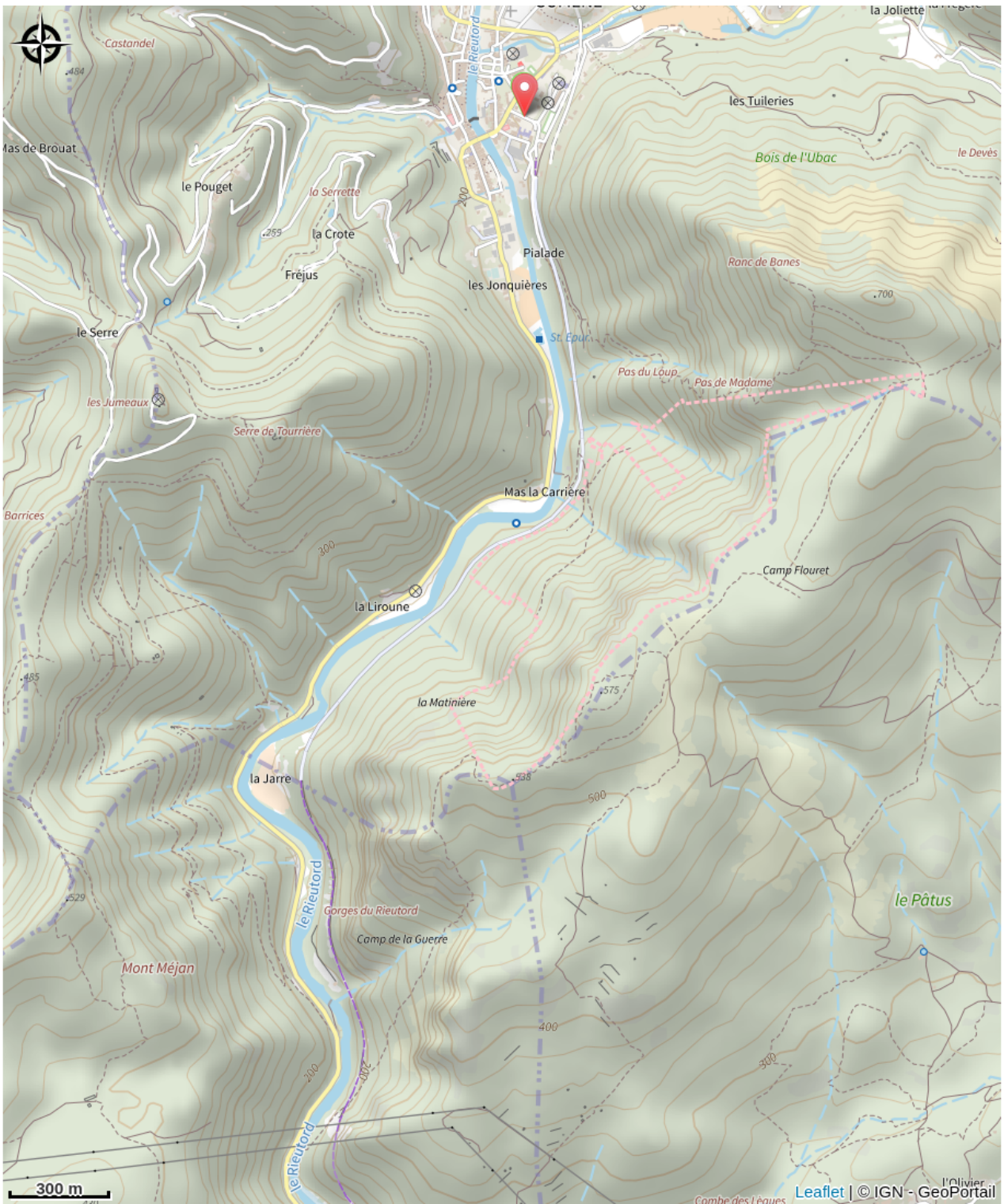
Départ de "***Sumène - Av. de la Gare***", prendre la direction de « ***Ganges*** », en suivant « ***Sumène - Pont Grand*** », « ***Sumène - Rue du Coin*** », « ***Le Serre*** ».

De là possibilité de faire un **aller/retour** à la chapelle de Saint-Cyprien et les vestiges du château d'Adhémar. Depuis « ***Les Barrices*** » continuer par « ***Sous les Barrices*** », puis suivre la direction de « ***L'ancienne voie ferrée*** » en passant par « ***Sous Mont Méjan*** ».

Puis prendre la direction « ***Ranc de Banes*** » en passant par « ***Travers de la Mangarane*** », « ***Camp Flouret*** ». Après avoir observé le panorama au « ***Belvédère du Ranc de Banes*** », retour à « ***Sumène*** » en descendant par « ***Les Pialades*** » et « ***Ancienne Gare*** ».

Balade extraite du cartoguide **Autour de Ganges et Sumène** réalisé par la communauté de communes des Cévennes Gangeoises et Suménoises dans le cadre de la collection Espaces naturels gardois et l'Héraultais.

Sur votre chemin...



Toutes les infos pratiques

Recommandations

Adaptez votre équipement aux conditions météo du jour. Pensez à emporter de l'eau en quantité suffisante, de bonnes chaussures et un chapeau.

Comment venir ?

Transports

Alès ligne 142

Nîmes ligne 140

Montpellier ligne 608

Ganges - Sumène ligne 102

LIO Région Occitanie - <https://lio.laregion.fr>

Accès routier

D'Alès ou de Nîmes direction Ganges par N106 puis D999. À Ganges, direction Sumène par D4 et D11.

De Montpellier, direction Ganges par la D986, puis direction Sumène par D4 et D11.

Parking conseillé

Parking de la Gare

Lieux de renseignement

Office de tourisme Sud Cévennes, Ganges

Avenue du Mont Aigoual, 34190 Ganges

ganges@sudcevennes.com

Tel : 04 67 73 00 56

<https://sudcevennes.com/>



Office de tourisme Sud Cévennes, Le Vigan

Maison de pays, place du Marché, BP 21, 30120 Le Vigan

contact@sudcevennes.com

Tel : 04 67 81 01 72

<https://sudcevennes.com/>



Source



CC des Cévennes Gangeoises et Suménoises

<http://cdcgangesumene.fr/>



Parc national des Cévennes

<http://www.cevennes-parcnational.fr/>