

La montagne des Cagnasses

Aigoual - Sumène



Chemin de Cassagnes



Entre la montagne de la Fage et la montagne des Cagnasses, balade jusqu'au petit prieuré roman Saint-Martin de Cézas.

Infos pratiques

Pratique : Rando à pied

Durée : 3 h

Longueur : 6.5 km

Dénivelé positif : 309 m


Difficulté : Moyen

Type : Boucle

Itinéraire

Départ : Cézas

Arrivée : Cézas

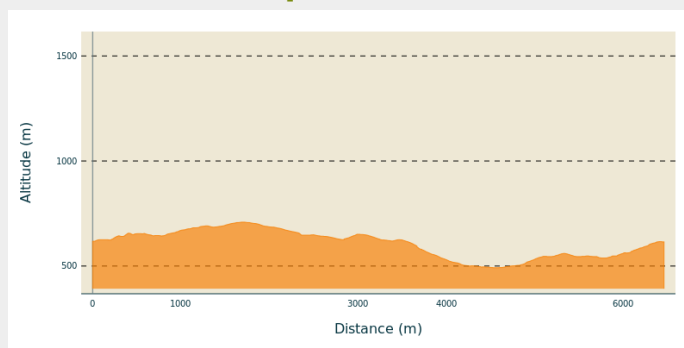
Balisage :  Balisage peinture jaune

Communes : 1. Sumène

2. Moulès-et-Baucels

3. La Cadière-et-Cambo

Profil altimétrique



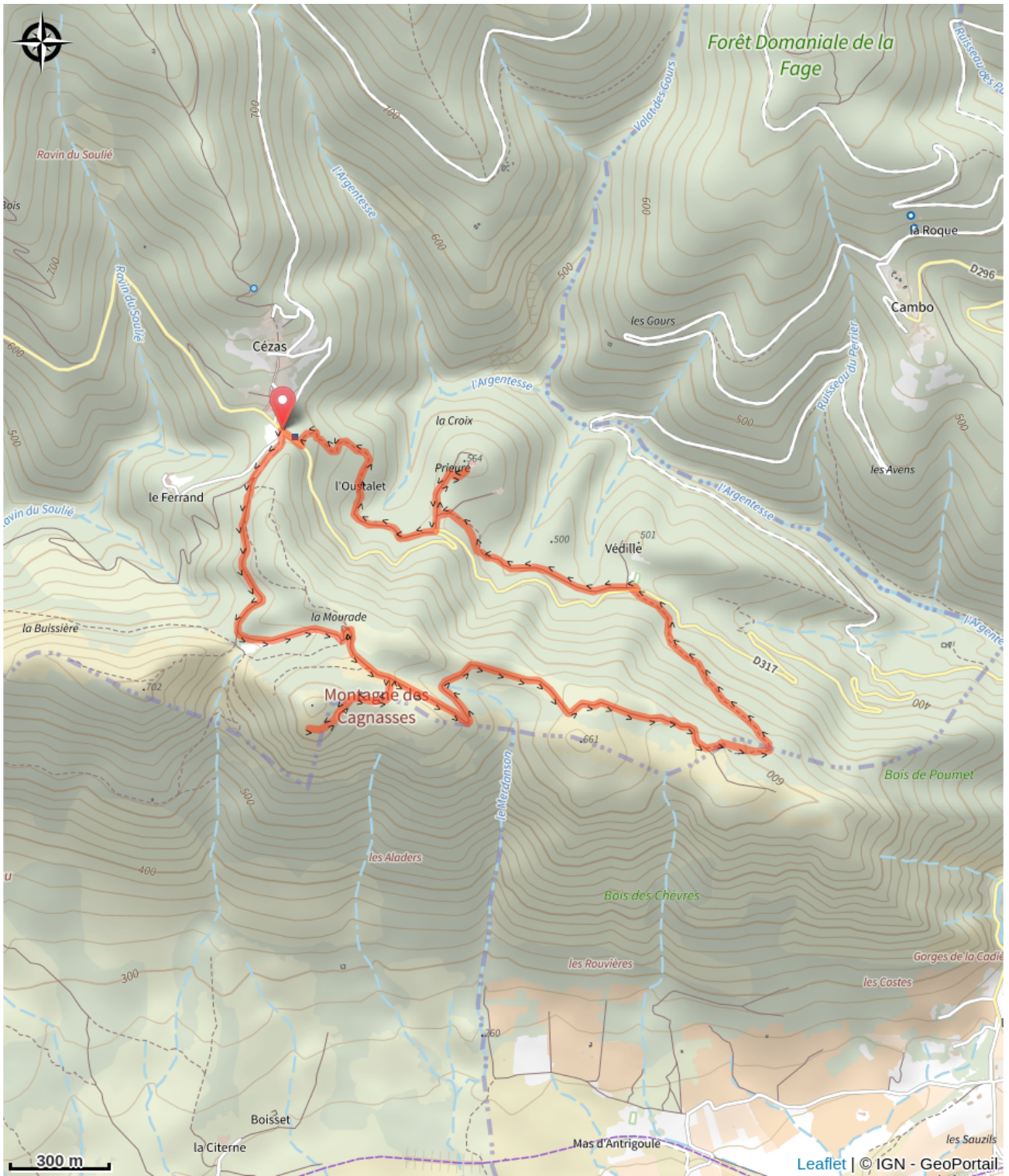
Altitude min 492 m Altitude max 709 m

Le long de l'itinéraire, des poteaux directionnels vous guident. Les noms des lieux-dits et/ou des directions à suivre sont indiqué(e)s en ***italique gras*** et entre guillemets dans le descriptif ci-dessous :

Départ de " ***Cézas*** » le long de la D317, prendre la direction de « ***La montagne des Cagnasses*** ». De là , possibilité de faire un ***aller/retour*** au « ***Belvédère des Cagnasses*** ». Poursuivre la balade en suivant « ***Le Prieuré de Cézas*** ». De là, possibilité d'aller au prieuré, puis retour à « ***Cézas*** ».

Balade extraite du cartoguide ***Autour de Ganges et Sumène*** réalisé par la communauté de communes des Cévennes Gangeoises et Suménoises dans le cadre de la collection Espaces naturels gardois et l'Héraultais.

Sur votre chemin...



Toutes les infos pratiques

Recommandations

Adaptez votre équipement aux conditions météo du jour. Pensez à emporter de l'eau en quantité suffisante, de bonnes chaussures et un chapeau.

Comment venir ?

Accès routier

D'Alès ou de Nîmes direction Ganges par N106 puis D999. À Ganges, direction Sumène par D4 et D11. À Sumène prendre la direction Saint-Roman de Codières par la D153, puis Cézas par la D317.

De Montpellier, direction Ganges par la D986, puis direction Sumène par D4 et D11. À Sumène prendre la direction Saint-Roman de Codières par la D153, puis Cézas par la D317.

Parking conseillé

Parking du village

Lieux de renseignement

Office de tourisme Sud Cévennes, Ganges

Avenue du Mont Aigoual, 34190 Ganges

ganges@sudcevennes.com

Tel : 04 67 73 00 56

<https://sudcevennes.com/>



Office de tourisme Sud Cévennes, Le Vigan

Maison de pays, place du Marché, BP 21, 30120 Le Vigan

contact@sudcevennes.com

Tel : 04 67 81 01 72

<https://sudcevennes.com/>



Source



CC des Cévennes Gangeoises et Suménoises

<http://cdcgangesumene.fr/>



Parc national des Cévennes

<http://www.cevennes-parcnational.fr/>