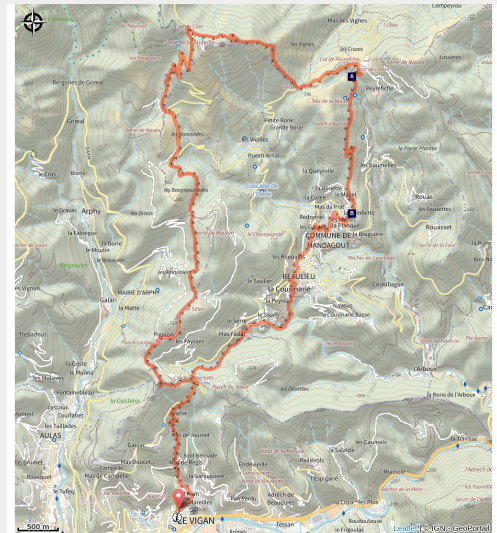


Sur les pas d'André Chamson - 2 jours

Aigoual - Le Vigan



Col des Mourèzes



Magnifique chemin caladé qui grimpe jusqu'à atteindre les crêtes avec une vue imprenable sur la vallée de l'Arre.

Belle balade sur les crêtes avec un magnifique panoramique sur les vallées cévenoles. Un itinéraire de 2 jours pour découvrir les traces d'André Chamson écrivain, académicien cévenol ses chemins qu'il a parcourus pendant ses vacances au Vigan.

Citation « *C'est une chance pour un pays que d'avoir une montagne qui le domine et, par ses eaux, le vent, la marche du soleil, ordonne la vie des hommes et la dirige* ».

Infos pratiques

Pratique : Rando à pied

Durée : 2 jours

Longueur : 21.9 km

Dénivelé positif : 1272 m

Difficulté : Difficile



Type : Itinérance

Thèmes : Agriculture et élevage

Itinéraire

Départ : Vigan

Arrivée : Vigan

Balisage :  Balisage peinture jaune 
GR®

Communes : 1. Le Vigan

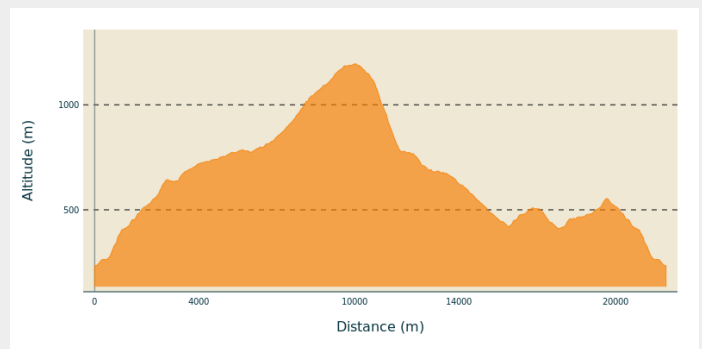
2. Aulas

3. Arphy

4. Mandagout

5. Val-d'Aigoual

Profil altimétrique



Altitude min 234 m Altitude max 1195 m

Jour 1 – Du Vigan à Cap de Côte par le Col des Mourèzes (GR®60a), 15km, 950m de dénivelé positif.

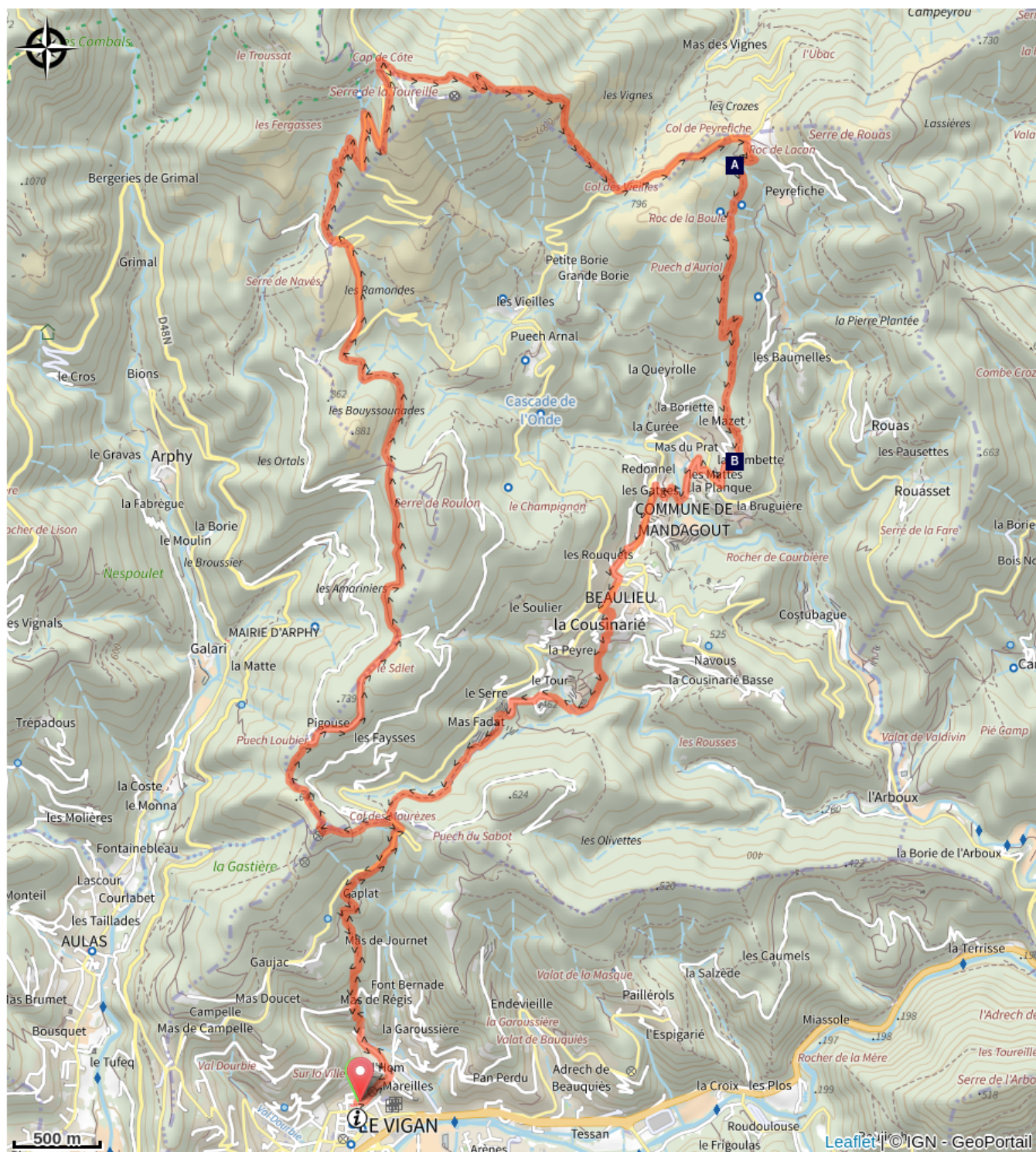
Depuis Cap de Côte possibilité de faire une aller-retour jusqu'au monument André Chamson (GR®60) par la Draille, durée 1,30h.

Jour 2 – De Cap de Côte au Vigan par le Col de Peyrefiche, Mandagout et le Col des Mourèzes, 13km et 980m de dénivelé positif.

Étapes :

1. Sur les pas d'André Chamson - jour 1
9.5 km / 984 m D+ / 3 h 30
2. Sur les pas d'André Chamson - jour 2
12.4 km / 286 m D+ / 6 h

Sur votre chemin...



La transhumance (A)



Camin ferrat (B)

Toutes les infos pratiques

Recommandations

Attention descente raide entre Cap de Côte et le col de Peyrefiche, prévoir bâton de marche. Au col de Peyrefiche possibilité de troupeaux avec chiens de protection.

Adaptez votre équipement aux conditions météo du jour. N'oubliez pas que le temps change vite en montagne. Pensez à emporter de l'eau en quantité suffisante, de bonnes chaussures et un chapeau, vêtements chauds à prévoir.

Comment venir ?

Transports

Alés ligne 142

Nîmes ligne 140

Montpellier ligne 608

LIO Région Occitanie - <https://lio.laregion.fr/>

Accès routier

Depuis Alés où depuis Nîmes prendre la D999.

Parking conseillé

Mairie

Lieux de renseignement

Office de tourisme Sud Cévennes, Ganges

Avenue du Mont Aigoual, 34190 Ganges

ganges@sudcevennes.com

Tel : 04 67 73 00 56

<https://sudcevennes.com/>



Office de tourisme Sud Cévennes, Le Vigan

Maison de pays, place du Marché, BP 21,
30120 Le Vigan

contact@sudcevennes.com

Tel : 04 67 81 01 72

<https://sudcevennes.com/>



Source



CC du Pays Viganais

<http://www.cc-paysviganais.fr/>



Parc national des Cévennes

<http://www.cevennes-parcnational.fr/>

Sur votre chemin...



La transhumance (A)

Pour la transhumance les brebis portent des cloches, appelées aussi « drailhes ». Les « sonals, clapas et piques » sont les noms donnés à des cloches de taille décroissante. Chaque sonnaille a son propre « chant » : les « sonals » disent « nous monterons, nous monterons », les « clapas », « nous descendons » et les « piques », « nous retournons ». Après la tonte, les bêtes sont marquées pour qu'on reconnaisse leur propriétaire lorsqu'elles sont mélangées à d'autres troupeaux. Autrefois, on utilisait la poix ou le goudron, de nos jours on marque les bêtes à la peinture. Des exemplaires de cloches sont visibles au musée cévenol du Vigan.

Crédit photo : Parc national des Cévennes



🌲 Camin ferrat (B)

L'appellation « camin ferrat », ou littéralement « chemin ferré », a une origine obscure, pour certains, ce serait une voie où transitait les lingots de fer, pour d'autres, celle suivie par les forgerons ambulants. L'explication la plus probable semble être celle des voies empruntées par les bêtes de somme « ferrées ». Une habitante affirme que le sentier a été abîmé par les chars à bœufs chargés de bois.

Crédit photo : N Thomas