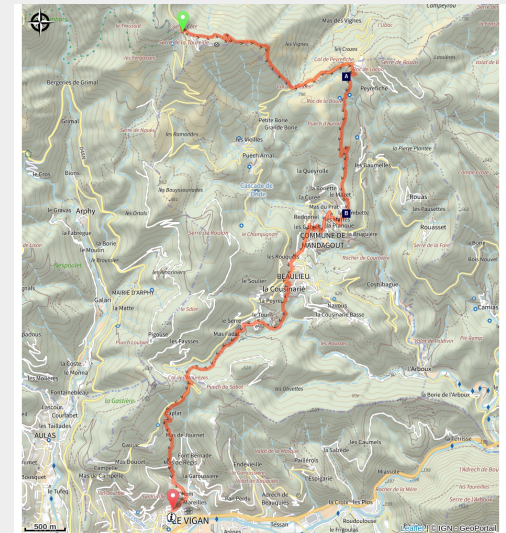


Sur les pas d'André Chamson - jour 2

Aigoual - Arphy



Tombe André Chamson



Descente par le col de Peyrefiche, coup de projecteur sur les drailles, les anciennes routes pastorales. Au village de Mandagout, admirer le travail en parcelle de l'Oignon doux des Cévennes AOP.

Drailles ou chemins moutonniers, voie de communication historique en Cévennes. Pour les bergers et leurs troupeaux, chemin le plus court entre les plaines du Languedoc et les plateaux d'altitude .

Infos pratiques

Pratique : Rando à pied

Durée : 6 h

Longueur : 12.4 km

Dénivelé positif : 286 m

Difficulté : Difficile


Type : Itinérance

Thèmes : Agriculture et élevage

Itinéraire

Départ : Cap de Côte

Arrivée : Le Vigan

Balisage :  Balisage peinture jaune 
GR®

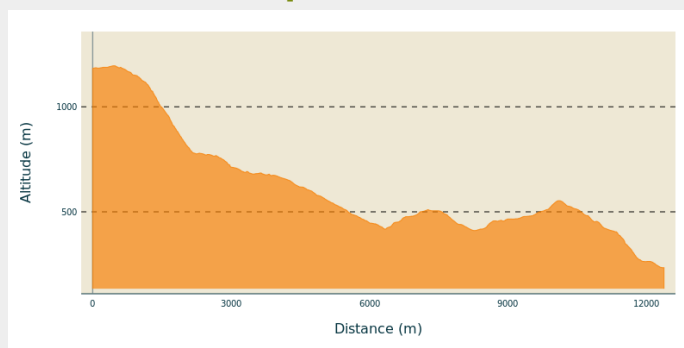
Communes : 1. Arphy

2. Val-d'Aigoual

3. Mandagout

4. Le Vigan

Profil altimétrique



Altitude min 234 m Altitude max 1195 m

Le long de l'itinéraire, des poteaux directionnels vous guident. Les noms des lieux-dits et/ou des directions à suivre sont indiqué(e)s en ***italique gras*** et entre guillemets dans le descriptif ci-dessous :

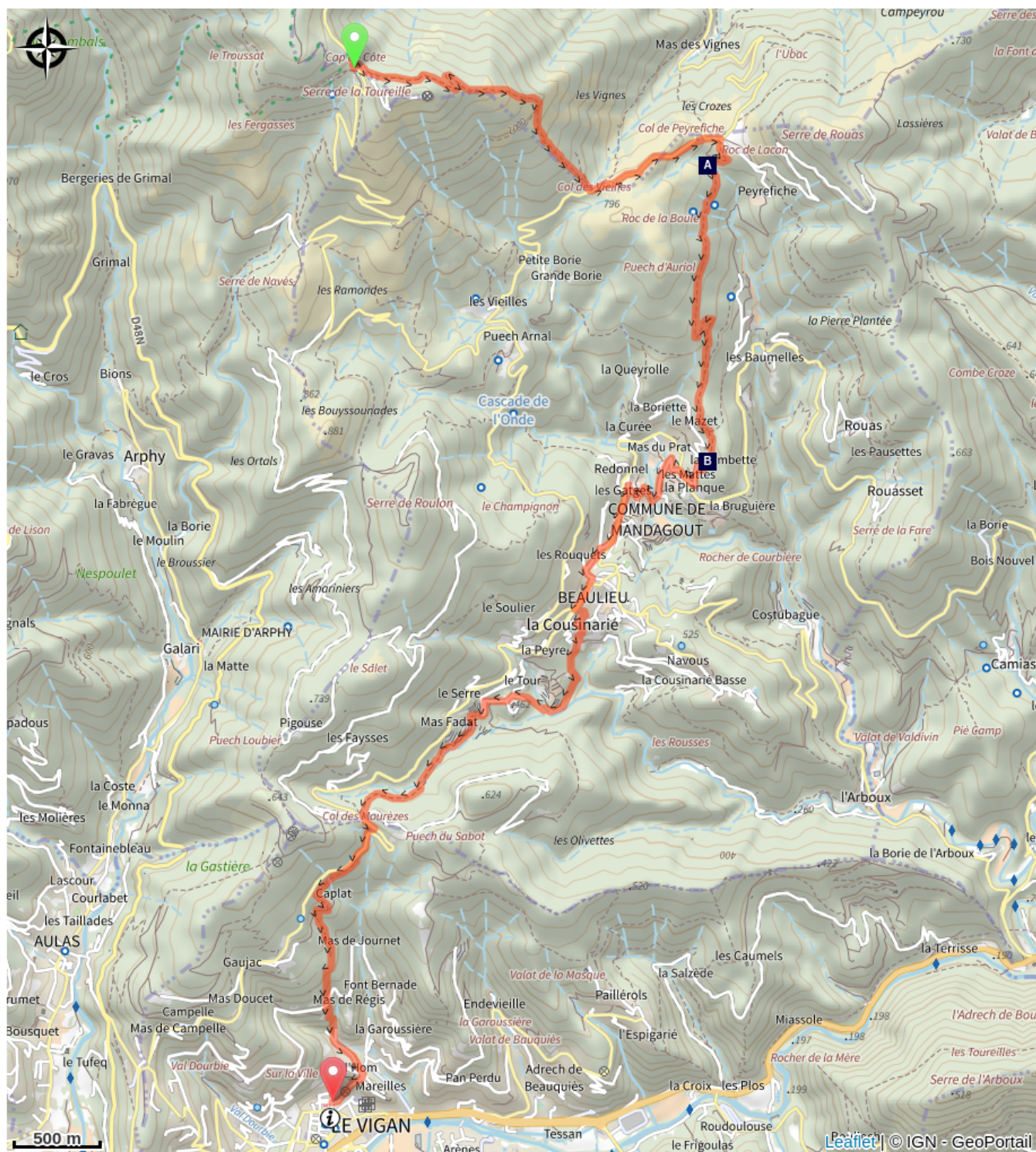
Départ de "***CAP DE COTE*** ", prendre direction "***COL DE PEYREFICHE*** " puis "***MANDAGOUT***" par « ***Chemin de Rouas*** », « ***La Planque*** ».

De « ***MANDAGOUT*** » direction « ***LE COL DES MOUREZES*** » par « ***Ecole*** », « ***Le Château*** ».

Retour « ***LE VIGAN*** » par « ***Station de Pompage*** », « ***Mas de Régis*** ».

Balade extraite du cartoguide **Les Vallées Cévenoles - En Pays Viganais** réalisé par la communauté de communes Pays Viganais-Cévennes dans le cadre de la collection Espaces naturels gardois et du label Gard Pleine Nature.

Sur votre chemin...



La transhumance (A)



Camin ferrat (B)

Toutes les infos pratiques

⚠ Recommandations

Attention descente raide entre Cap de Côte et le col de Peyrefiche, prévoir bâton de marche. Au col de Peyrefiche possibilité de troupeaux avec chiens de protection.

Adaptez votre équipement aux conditions météo du jour. N'oubliez pas que le temps change vite en montagne. Pensez à emporter de l'eau en quantité suffisante, de bonnes chaussures et un chapeau.

Comment venir ?

Transports

LIO Région Occitanie - <https://lio.laregion.fr/>

Accès routier

Depuis Alés où depuis Nîmes prendre la D999, le Vigan

Parking conseillé

Mairie

i Lieux de renseignement

Office de tourisme Sud Cévennes, Ganges

Avenue du Mont Aigoual, 34190 Ganges

ganges@sudcevennes.com

Tel : 04 67 73 00 56

<https://sudcevennes.com/>



Office de tourisme Sud Cévennes, Le Vigan

Maison de pays, place du Marché, BP 21, 30120 Le Vigan

contact@sudcevennes.com

Tel : 04 67 81 01 72

<https://sudcevennes.com/>



Source



CC du Pays Viganais

<http://www.cc-paysviganais.fr/>



Parc national des Cévennes

<http://www.cevennes-parcnational.fr/>


Sur votre chemin...



La transhumance (A)

Pour la transhumance les brebis portent des cloches, appelées aussi « drailhes ». Les « sonals, clapas et piques » sont les noms donnés à des cloches de taille décroissante. Chaque sonnaille a son propre « chant » : les « sonals » disent « nous monterons, nous monterons », les « clapas », « nous descendons » et les « piques », « nous retournons ». Après la tonte, les bêtes sont marquées pour qu'on reconnaisse leur propriétaire lorsqu'elles sont mélangées à d'autres troupeaux. Autrefois, on utilisait la poix ou le goudron, de nos jours on marque les bêtes à la peinture. Des exemplaires de cloches sont visibles au musée cévenol du Vigan.

Crédit photo : Parc national des Cévennes



🌲 Camin ferrat (B)

L'appellation « camin ferrat », ou littéralement « chemin ferré », a une origine obscure, pour certains, ce serait une voie où transitait les lingots de fer, pour d'autres, celle suivie par les forgerons ambulants. L'explication la plus probable semble être celle des voies empruntées par les bêtes de somme « ferrées ». Une habitante affirme que le sentier a été abîmé par les chars à bœufs chargés de bois.

Crédit photo : N Thomas