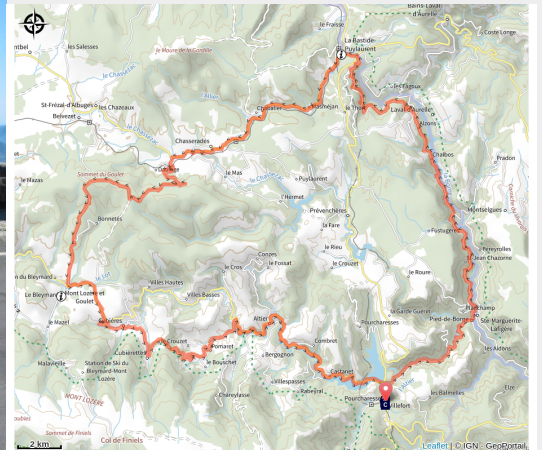


Boucle de la Borne au Goulet

Mont Lozère - Villefort



Boucle cyclo de la Borne au Goulet (© Mont Lozère Vélo)



Après un départ assez facile jusqu'à Pied-de-Borne, il faudra composer avec une grimpette légère mais continue d'une... quarantaine de kilomètres.

Infos pratiques

Pratique : Vélo de route

Durée : 5 h

Longueur : 86.1 km

Dénivelé positif : 2522 m

Difficulté : Difficile

Type : Boucle

Thèmes : Transports en commun

Itinéraire

Départ : Villefort

Arrivée : Villefort

Communes : 1. Villefort

2. Pied-de-Borne

3. Prévenchères

4. La Bastide-Puylaurent

5. Saint-Laurent-les-Bains-Laval-d'Aurelle

6. Mont Lozère et Goulet

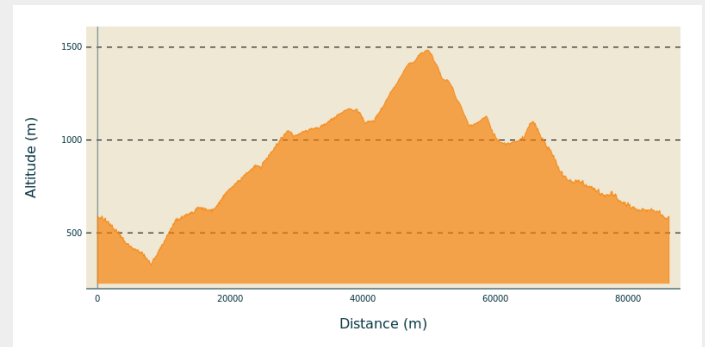
7. Cubières

8. Cubièrettes

9. Altier

10. Pourcharesses

Profil altimétrique



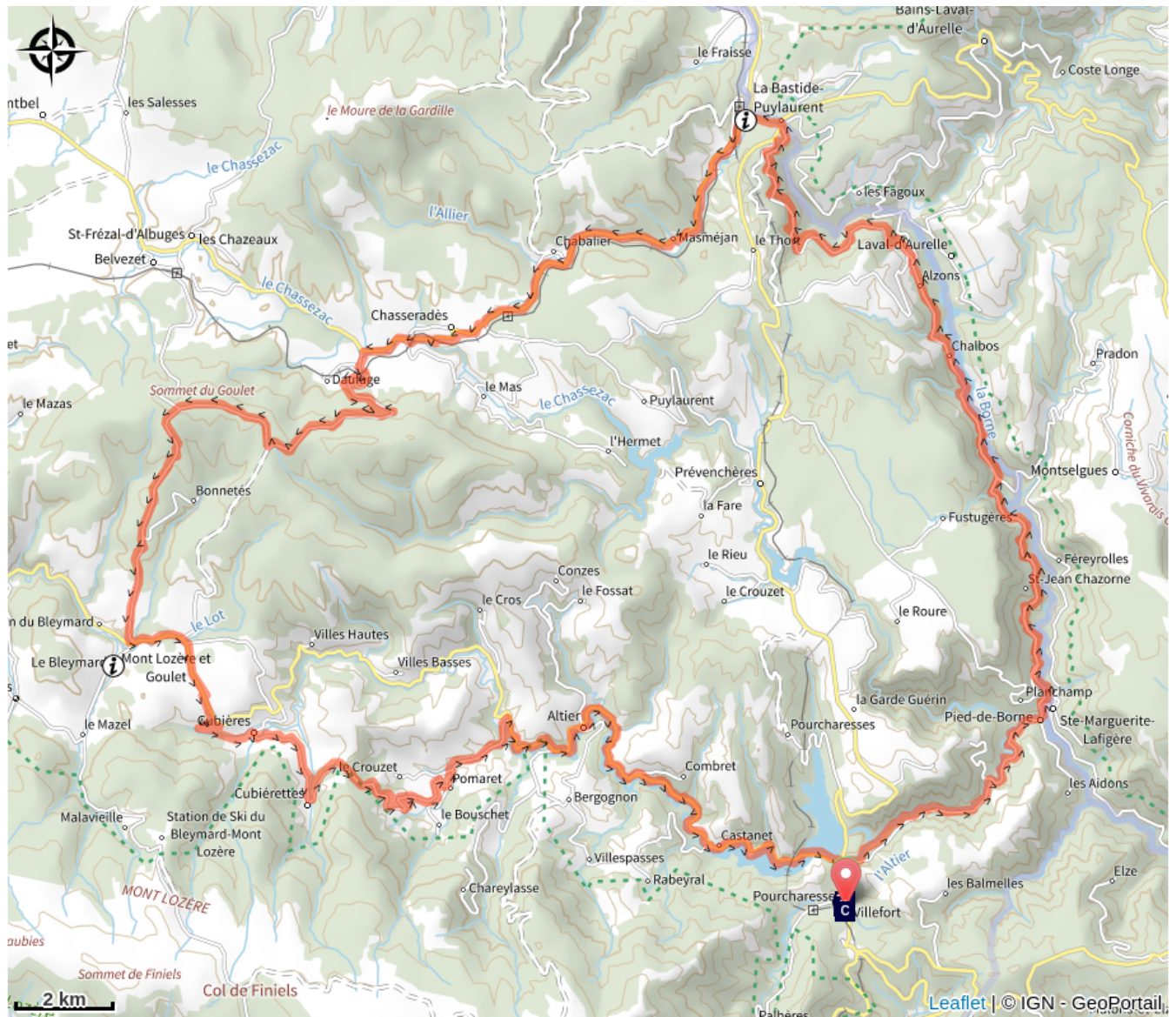
Altitude min 326 m Altitude max 1484 m

Après un départ assez facile jusqu'à Pied-de-Borne, il faudra composer avec une grimpe légère mais continue d'une... quarantaine de kilomètres. Une fois passé le sommet du Goulet, « petit cousin » du Mont Lozère juché à 1 497 m d'altitude, le reste de la boucle vous semblera presque reposant, en dehors de deux ou trois cols à franchir, histoire de garder le rythme !

Le viaduc de Mirandol à Chasseradès, un exemple de construction spectaculaire dans l'histoire ferroviaire locale.

Une boucle marquée par l'eau, avec les rivières du Chassezac, de l'Allier, de l'Altier et de la Borne.

Sur votre chemin...



📍 Foires de Villefort (A)
Commerçants et artisans (C)

Rue de la Bourgade (B)

Toutes les infos pratiques

Recommandations

- Vérifier la météo.
- Choisir le parcours en fonction de votre pratique et de votre équipement.
- Prévenir un proche de votre itinéraire.
- Prévoir une réserve d'eau et de nourriture adaptée à vos besoins et au parcours choisi.
- Respecter le code de la route.

Matériel

- Penser à un kit de 1^{ère} urgence pour vous et à un kit réparation pour votre vélo.
- Porter un casque.

Comment venir ?

Transports

Cette itinéraire est accessible en transports en commun.

Pour consulter les horaires actualisés et planifier votre trajet, utilisez le calculateur d'itinéraires ci-dessous en renseignant l'arrêt d'arrivée : **VILLEFORT - Centre** ou **Villefort (Gare)**

Accès routier

Depuis Génolhac, par la D 906 (20 mn)
Depuis Prévencières, par la D 906 (15 mn)
Depuis Les Vans, par la D 901 (35 mn)
Depuis Mende, par la D 901 (60 mn)

Parking conseillé

Place du Bosquet

Lieux de renseignement

Office de tourisme Mont-Lozère, La Bastide-Puylaurent

Mairie, 48250 La Bastide-Puylaurent

contact@destination-montlozere.fr

Tel : 04 66 46 12 83

<https://www.destination-montlozere.fr/>

Office de tourisme Mont Lozère - Le Bleymard

Place de l'église - Le Bleymard, 48190
Mont Lozère et Goulet

contact@destination-montlozere.fr

Tel : 04 66 47 61 13

<https://www.destination-montlozere.fr/>

Office de tourisme Mont-Lozère, Villefort

43, Place du Bosquet, 48800 Villefort

contact@destination-montlozere.fr

Tel : 04 66 46 87 30

<https://www.destination-montlozere.fr/>

Source



CC Mont Lozère

<https://www.ccmontlozere.fr/>



Conseil Départemental de La Lozère



Pôle pleine nature Mont Lozère

Sur votre chemin...

👉 Foires de Villefort (A)

Depuis 1511, le marché de Villefort se tient le jeudi matin. Au début du XIXe siècle, jusqu'à quatorze foires s'y succèdent dans l'année. Pour être autorisés à s'y rendre, les enfants doivent aller à la messe à la chapelle Saint-Loup-et-Saint-Roch. La grande réputation de ces foires attire une foule importante. Celle du 14 septembre est l'une des plus impressionnantes, les nombreux bovins encombrant de toute leur masse les places et les rues du village. Villefort est aujourd'hui également animé par ses brocantes et ses marchés artisanaux.



Rue de la Bourgade (B)

À l'entrée sud de la rue de la Bourgade se trouve la maison natale d'Odilon Barrot (1791-1873), éminent avocat au parlement de Toulouse puis à la cour de cassation, député, président du conseil des ministres... Une plaque a été apposée sur sa façade en 1991. Dans cette rue, on peut également observer deux linteaux datés de 1617 et 1620, et un troisième, sculpté, sur l'une des maisons vers l'avenue de la Gare, indiquant l'atelier d'un forgeron.

Crédit photo : © Guy Grégoire

Commerçants et artisans (C)

L'artisanat apparaît dès le Moyen Âge. À la fin du XVIIIe siècle débute l'exploitation du minerai de plomb, permettant aux agriculteurs de trouver une autre source de revenus. Une fonderie est construite en amont du village. Un siècle plus tard, l'attrait industriel et urbain entraîne l'exode rural et la baisse des activités artisanales et commerciales.