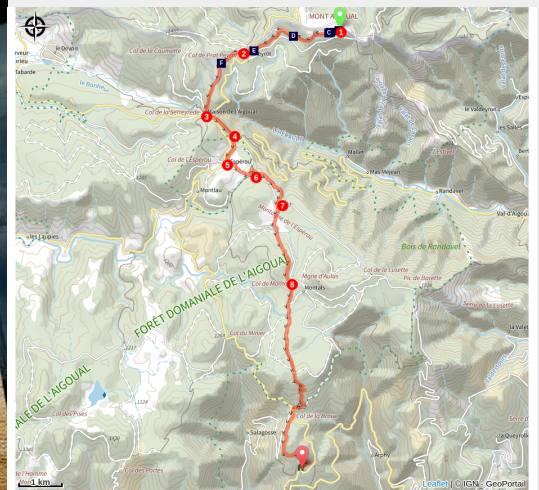


Du Vigan au Mont Aigoual - jour 4

Aigoual - Val-d'Aigoual



climatographe



Le Mont Aigoual, qui culmine à 1567m, en fait le point le plus haut du Gard. Peychagut fut une des 37 pépinières créées pour le programme de reboisement du massif de l'Aigoual.

La Maison des Cévennes était autrefois un domaine agricole où on pratiquait l'élevage et différentes cultures sur terrasses. À la fin du XIXème siècle avec le grand programme du reboisement du massif l'Aigoual, le domaine est devenu un arboretum associé à une maison forestière qui par la suite a été réhabilitée en auberge.

Infos pratiques

Pratique : Rando à pied

Durée : 4 h 30

Longueur : 17.4 km

Dénivelé positif : 401 m

Difficulté : Moyen

Type : Itinérance

Thèmes : Agriculture et élevage

Itinéraire

Départ : Sommet de l'Aigoual

Arrivée : Puéchagut (Maison des Cévennes)

Communes : 1. Val-d'Aigoual

2. Bassurels

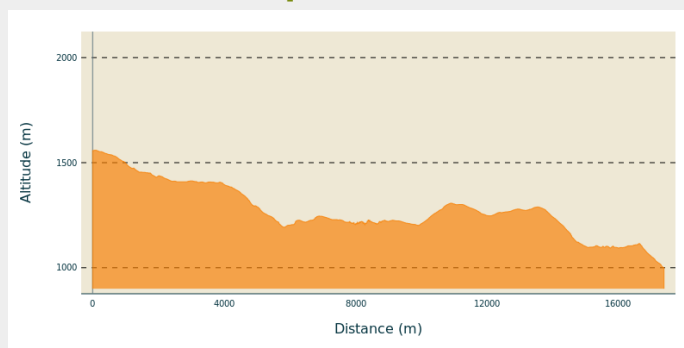
3. Meyrueis

4. Dourbies

5. Arphy

6. Bréau-Mars

Profil altimétrique

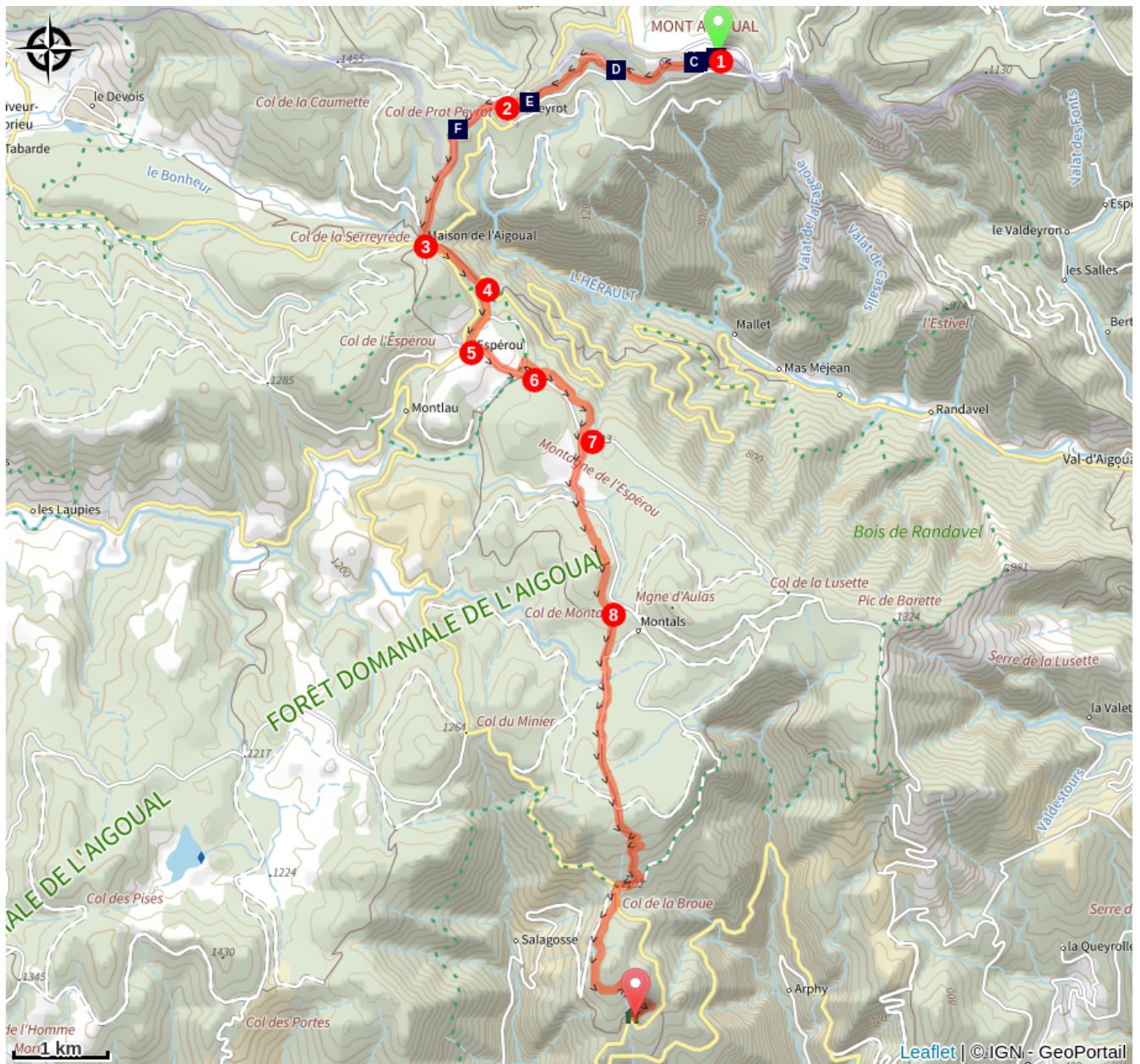








Altitude min 1000 m Altitude max 1559 m

Le long de l'itinéraire, des poteaux directionnels vous guident. Les noms des lieux-dits et/ou des directions à suivre sont indiqué(e)s en ***italique gras*** et entre guillemets dans le descriptif ci-dessous :

1. Départ du « ***SOMMET DE L'AIGOUAL*** », prendre la direction de la « ***STATION DE PRAT PEYROT*** » par « ***La Source*** », « ***Le Pontet*** », « ***La Baraquette*** », « ***La Sapinière*** », « ***Balcons de L'Aigoual - Parking*** » (GR®7),
2. À « ***STATION DE PRAT PEYROT*** » continuer sur le GR®7 pour rejoindre « ***COL DE LA SERREYDE*** » en passant par « ***Le Fangas*** »,
3. Au « ***COL DE LA SERREYREDE*** » suivre sur « ***Les Mines*** » (GR®62),
4. Bifurquer par la route sur « ***le château*** », « ***Carrefour*** » (balisage jaune),
5. Au « ***Carrefour*** » prendre « ***La Bascule*** » (GR®60),
6. À « ***La Bascule*** » prendre à gauche direction « ***Route Dhombres*** », puis à droite direction « ***Bois du MasMéjean*** » (balisage jaune)
7. Du « ***Bois de Méjean*** » direction « ***PUEYLONG*** », par la route,
8. À « ***PUEYLONG*** » direction, « ***Bois de Montals*** », puis « ***Pont double*** », « ***Le Camping*** », « ***Col de la Broue*** », « ***Col de la sablière*** » et « ***PUECHAGUT*** » Maison des Cévennes (GR®7).

Sur votre chemin...



-  L'observatoire météorologique - Le climatographe (A)
-  Archéosmart (Marc Limousin) (C)
-  L'Orée (Yoann Crépin) (E)
-  Sommet de l'Aigoual (B)
-  Pôle nature 4 saisons (D)
-  La source du fleuve Hérault (F)

Toutes les infos pratiques



En coeur de parc

Le Parc national est un territoire naturel, ouvert à tous, mais soumis à une réglementation qu'il est utile de connaître pour préparer son séjour



Recommandations

Adaptez votre équipement aux conditions météo du jour. N'oubliez pas que le temps change vite en montagne. Pensez à emporter de l'eau en quantité suffisante, de bonnes chaussures et un chapeau.



Lieux de renseignement

Office de tourisme Sud Cévennes, Le Vigan

Maison de pays, place du Marché, BP 21,
30120 Le Vigan

contact@sudcevennes.com

Tel : 04 67 81 01 72

<https://sudcevennes.com/>



Source



CC du Pays Viganois

<http://www.cc-paysviganois.fr/>

Sur votre chemin...



🌲 L'observatoire météorologique - Le climatographe (A)

Inauguré en 1824, l'observatoire météorologique a été construit à l'initiative de Georges Fabre, l'un des pionniers du reboisement de l'Aigoual. Son travail avec le botaniste Charles Flahaut a permis la création de l'arboretum de l'Hort de Dieu. Les premiers relevés météorologiques étaient effectués par les agents des Eaux et Forêts (actuel ONF). A partir de 1943, l'observatoire est géré par l'Office National Météorologique, dernier observatoire de montagne habité en permanence. Aujourd'hui il est géré par la communauté de communes Causse Aigoual Cévennes Terres Solidaire, qui a installé un centre d'interprétation et de sensibilisation de l'évolution du climat et du changement climatique (Le Climatographe). Cette exposition interactive vise à présenter les causes, conséquences et actions à mener pour limiter le phénomène et ses impacts, de manière objective et compréhensible par tous.

Crédit photo : nathalie.thomas



☁️ Sommet de l'Aigoual (B)

À 1 565 m d'altitude ici, le climat est rude : les conditions sont les mêmes qu'à 2 000 m ailleurs, avec seulement quatre mois « hors gel ». Le vent est supérieur à 60 km/h 265 jours par an, et la température moyenne annuelle est de 4,8°C. Les arbres n'ont pas le temps d'accomplir l'ensemble de leur cycle vital. On retrouve donc ici les formations végétales des zones de montagne : celles des pelouses à caractère subalpin.

Crédit photo : © Nathalie Thomas



🌲 Archéosmart (Marc Limousin) (C)

Des empreintes de Smartphones affleurent sur des rochers : des fossiles du temps présent qui deviendront des énigmes pour les temps futurs. Ces pierres gravées, à l'instar des cupules et autres témoignages rupestres de la région, nous dévoilent l'histoire révélée dans la matière et résonnent avec cette formule de Malraux : « L'avenir est un présent que nous fait le passé ».

Crédit photo : © Filature du Mazel



🌿 Pôle nature 4 saisons (D)

Le Pôle nature 4 saisons du massif de l'Aigoual propose un espace d'activités de pleine nature en toutes saisons, au cœur du Parc national des Cévennes, dominé par le sommet mythique du Mont Aigoual (1570m). Venez découvrir notre réseau de randonnées multi-activités (à pied, à cheval, en vélo) mais aussi en VTT ou avec un âne suivant votre envie ! En jouant, vos enfants peuvent découvrir la course d'orientation ou le géocaching. Pour les plus sportifs, des circuits de trail, à faire au pas de course, ont été aménagés ! Amateurs de vélo de route, nous avons créé pour vous des circuits pour découvrir nos villages et nos vallées, avec différents niveaux de difficulté. Chut ! Plus un bruit ! Les passionnés de faune sauvage se sont postés pour observer les mouflons et autres animaux sauvages. Et si vous voulez juste faire une balade tranquille sur le massif, la voie de découverte « les balcons de l'Aigoual » est faite pour vous ! Des haltes de détente et d'information jalonnent ce parcours de 4,5 km avec seulement 150 m de dénivelé ! Au plaisir de vous croiser sur nos chemins....

Crédit photo : Béatrice Galzin



🌿 L'Orée (Yoann Crépin) (E)

Une porte, l'ouverture vers un parcours d'art dans la nature. Fusionner et interagir avec l'environnement pour jouer avec les saisons, le temps, la lumière et l'apesanteur. Laisser l'homme s'exprimer à travers la nature et laisser la nature s'exprimer à travers l'homme, une interaction nécessaire, une imprégnation fusionnel qui inspire la découverte d'un autre monde.

Crédit photo : © Filature du Mazel



🌿 La source du fleuve Hérault (F)

Après avoir emprunté une draille (chemin de transhumance ovine) et traversé deux pistes de ski imbriquées dans la hêtraie, observez ici une petite zone humide. La source de l'Hérault se trouve à seulement 200 mètres. Les joncs et les saules sont caractéristiques des milieux humides. Entre terre et eau, ces habitats jouent un rôle écologique majeur : biodiversité, épuration des eaux, régulation des crues...

Crédit photo : Bruno Descaves