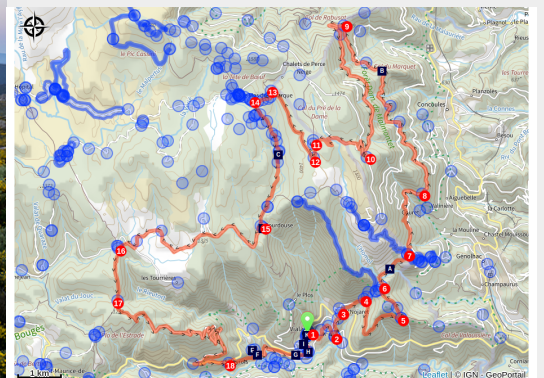


Le Chastelas - Gourdouze - VTT n°5

Mont Lozère



Gourdouze printemps (©Thierry Vezon)



Boucle permettant de découvrir le paysage du Mont Lozère en suivant la bordure méridionale du plateau.

Ce circuit offre des paysages exceptionnels dans une ambiance minérale et granitique spécifique au Mont Lozère, et plus cévenole et méridionale dans les parties basses. Passage par l'incontournable site du Chastelas, où se trouvait autrefois un château, par le village de Gourdouze, voisin des Rochers du Trenze.

Niveau expert. Excellente maîtrise et condition physique nécessaire. Inclus un segment abrupt pour monter aux Hortals.

Infos pratiques

Pratique : VTT

Longueur : 45.8 km

Dénivelé positif : 1660 m

Difficulté : Difficile

Type : Boucle

Itinéraire

Départ : Vialas

Arrivée : Vialas

Balisage : 🚲 VTT noir

Communes : 1. Vialas

2. Génolhac

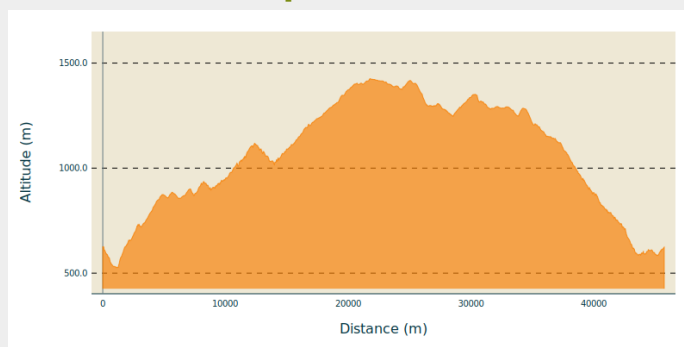
3. Concoules

4. Pontails-et-Brésis

5. Pourcharesses

6. Pont de Montvert - Sud Mont Lozère

Profil altimétrique



Altitude min 526 m Altitude max 1426 m

Suivre le balisage VTT n°5, noir

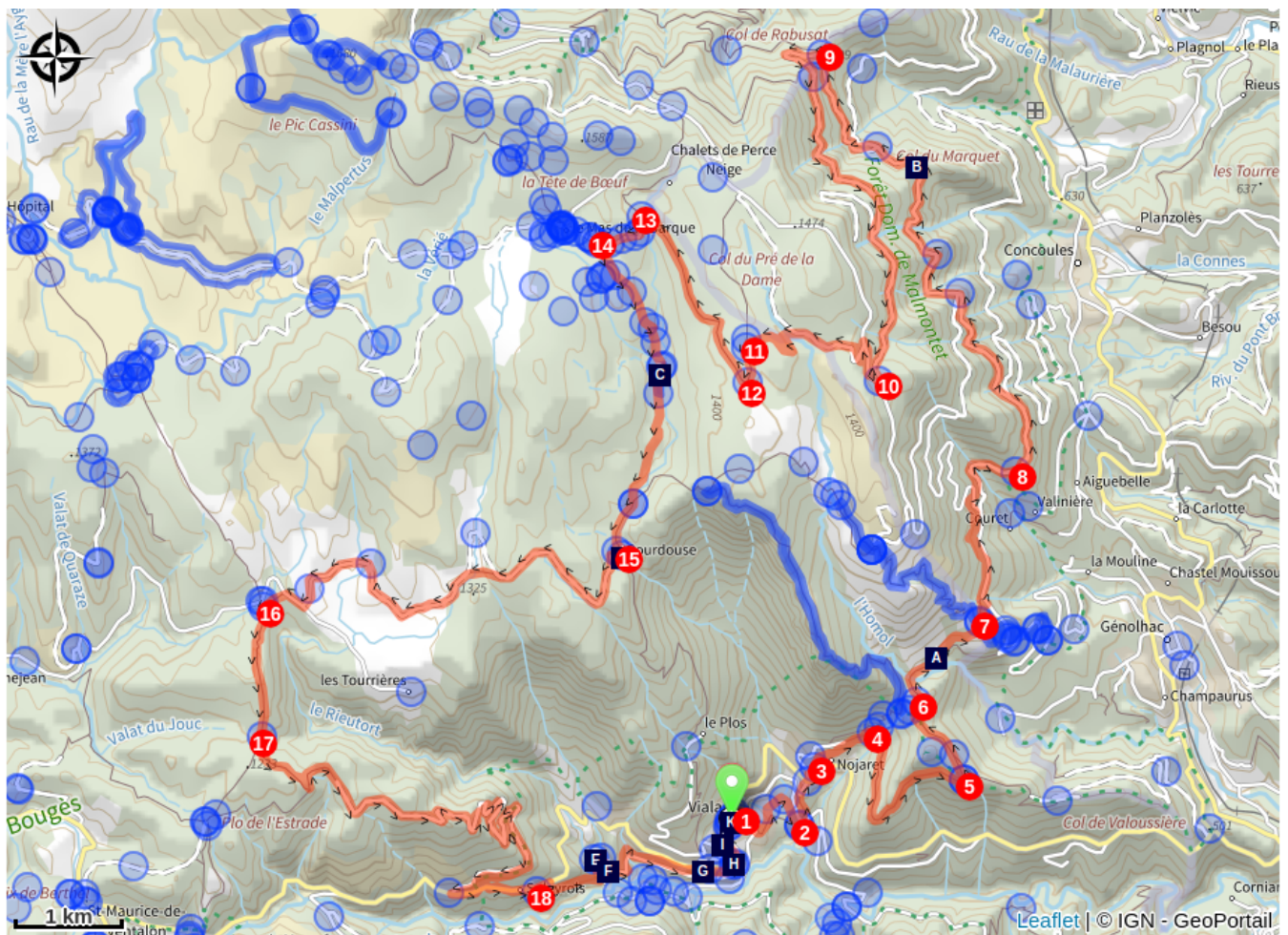
Le long de l'itinéraire, des poteaux directionnels vous guident ainsi qu'un balisage de peinture jaune. Les lieux-dits et/ou les directions à suivre sont indiqués en **italique gras** et entre guillemets dans le descriptif ci-dessous :

Au départ de "**Vialas**", près de l'église, descendre sur "**Le Crépon**" par :

1. "**Fontaine du Foirail**".
2. À "**Le Crépon**" monter en direction de "**Nojaret - Ancienne École**" en passant par "**Prat de la Peyre**".
3. À "**Nojaret - Ancienne École**" continuer sur la route en direction du
4. "**Réservoir**", puis continuer sur la piste direction
5. "**Puecharus**", "**Serre de Puecharus**", et
6. "**Col de Montclar**". Continuer sur la piste direction
7. "**Soubre Montclar**" et rejoignez la route que vous empruntez à gauche jusqu'à la jonction avec une piste que vous prenez sur votre droite en direction de
8. "**La Rouvière d'Aiguebelle**". Continuer sur la piste GR68 jusqu'au col de Rabusat en passant par "**Les Besses**", "**Rocher Communal**" et "**Longuefeuille**".
9. Au "**Col de Rabusat**", prendre à gauche et à la première intersection à "**Le Mouniau**" prendre à gauche direction
10. "**Col du Pré de la Dame**". Prendre ensuite la route sur votre droite et tourner à la première intersection à gauche en direction de
11. "**Le Dentau de la Quartalade**", puis
12. "**Bouos d'Homme**". De là prendre la piste à droite en direction de
13. "**La roche fendue**", "**Sous la roche fendue**", "**Gardione**" et
14. Aux "**Rochers de la Barque**", prendre à gauche et descendre sur
15. "**Gourdouze**" par "**La Chaldasse**". puis prendre la piste en direction de l'Aubaret.
16. Au "**Pont de l'Aubaret**" prendre à gauche par le GR7 jusqu'à "**Draille du Languedoc**".
17. À "**Draille du Languedoc**" descendre sur "**Soleyrols**".
18. Retour à "**Vialas**" par "**Rieutort**", "**Maison de retraite**", "**La Vigne**" et "**Place de l'Ancienne Gendarmerie**";

Itinéraire VTT extrait du cartoguide **Mont Lozère - pays des sources, sommet des Cévennes**, réalisé par le Pôle de pleine nature du mont Lozère.

Sur votre route...



Montclar (A)

Les sphaignes (C)

La Faille de Vialas (E)

Mine de plomb argentifère (G)

Les Esparnettes (I)

Eau (K)



De nombreuses espèces... (B)

Gourdouze (D)

Le Moulin de Rieutort (F)

Évolution du paysage (H)

Le village et son histoire (J)

Toutes les informations pratiques



En coeur de parc

Le Parc national est un territoire naturel, ouvert à tous, mais soumis à une réglementation qu'il est utile de connaître pour préparer son séjour



Recommandations

Attention entre Gourdouze et L'Aubaret présence de chien(s) de protection (patou-s) au travail. Si vous êtes approchés par des patous, arrêtez de courir ou descendez de vélo et marchez tranquillement pour vous éloigner du troupeau. Surtout, ne menacez pas les chiens avec un bâton ou des cailloux, cela renforcerait leur sentiment de menace.

Le VTT hors piste est interdit.

Le port du casque est vivement recommandé. Ne pas oublier son kit de réparation et un petit outillage. Bien refermer les clôtures et les portillons. Ralentir dans les fermes et les hameaux.

Comment venir ?

Accès routier

De Génolhac ou de Pont-de-Montvert-Sud-Mont-Lozère.

Parking conseillé

Vialas (Temple)

Lieux de renseignement

Maison du tourisme et du Parc national, Florac

Place de l'ancienne gare, N106, 48400 Florac-trois-rivières

info@cevennes-parcnational.fr

Tel : 04 66 45 01 14

<https://www.cevennes-gorges-du-tarn.com>



Office de tourisme Des Cévennes au mont Lozère, Le Pont-de-Montvert

le Quai, 48220 Le Pont de Montvert sud mont-Lozère

info@cevennes-montlozere.com

Tel : 04 66 45 81 94

<https://www.cevennes-montlozere.com/>



Office de tourisme Des Cévennes au mont-Lozère, Vialas

1 place de l'ancienne gendarmerie, 48220 Vialas

info@cevennes-montlozere.com

Tel : 04 66 45 81 94

<https://www.cevennes-montlozere.com/>



Source



CC des Cévennes au Mont Lozère

<http://www.cevennes-mont-lozere.fr/>



Parc national des Cévennes

<http://www.cevennes-parcnational.fr/>



Pôle pleine nature Mont Lozère

Sur votre route...




Montclar (A)

Ce lieu, aujourd'hui réduit à l'état d'une simple étable, était autrefois un véritable hameau à en juger par les nombreux vestiges qui marquent ce paysage : moulin et son béal, enclos près des habitations, chemins de service...

Lieu également stratégique, puisqu'il est dit que dans les jardins de la ferme de la ferme de Montclar, se trouve une énorme dalle en pierre taillée dite « table des seigneurs » qui formait jadis la limite des châtelainies de Montclar et du Tarn en partie lozérienne, de Génolhac et Porte dans le Gard. (Texte de Francis Tillault, de la pochette autour du Parc n°10)

Crédit : N Thomas



De nombreuses espèces... (B)

Ces fastes forêts, aux essences variées, réunit au sol de nombreuses espèces animales comme les grands mammifères, chevreuils notamment . Elle accueille dans les arbres un grand nombre d'oiseaux comme les rapaces diurnes et nocturnes : buses et épervier , hiboux et chouettes. Des pics et passereaux vivent en bordure des lisières. Certaines espèces sont peu communes et menacées comme l'Autour des palombes.

Crédit : Emilien Hérault



Les sphaignes (C)

Vous allez traverser des zones humides où vivent les sphaignes, sortes de mousse, de coloration allant du jaune-vert au rouge sang. Sans elles, le rôle des tourbières serait fortement compromis. Mortes elles constituent l'essentiel de la tourbe et limitent l'implantation de compétiteurs. Elles se comportent comme des éponges, maintenant en leur sein une grande quantité d'eau et asphyxiant les racines des autres végétaux. Leur présence est signe de bonne santé de la tourbière et permet la vie d'espèces à fort intérêt patrimonial comme la droséra, les canneberges, l'andromède.....Malheureusement, elles sont fragiles et sensibles à l'écrasement, restez sur la trace du sentier et descendez du vélo.

Crédit : nathalie.thomas



Gourdouze (D)

Au XIV^e siècle, ce village fut un prieuré qui dépendait de la paroisse de Castagnols. Un incendie brûla tous les toits de chaume du village en 1906. Racheté en partie dans les années 1960 par un particulier qui l'a profondément modifié, il est devenu propriété du Parc national des Cévennes qui rétrocède 250 hectares à une coopérative d'éleveurs du mont Lozère : ainsi, les troupeaux entretiennent l'espace. Cette coopérative gère 1 200 hectares sur mas Camargues et Gourdouze. Ces hautes terres accueillent des troupeaux ovins et bovins, du 15 mai au 15 novembre.

Crédit : nathalie.thomas



La Faille de Vialas (E)

Un pont enjambe le Rieutort, appelé Pudissine dans sa partie amont. Ce ruisseau prend sa source sur le mont Lozère à 1 425m d'altitude, près du mas de la Barque. Dans cette vallée, les masses arrondies du granit contrastent avec les blocs rectangulaires et fracturés du schiste. Dans le Rieutort, on peut trouver du schiste plaqué au granit, comme si les deux roches avaient été coupées au couteau puis collées ensemble. Cela vient du fait que le massif granitique du mont Lozère est remonté à travers les schistes en les fracturant, au carbonifère (- 285 millions d'années). Cet itinéraire longe les sites miniers liés à la faille de Vialas (elle-même perpendiculaire à la grande faille de Villefort).

Crédit : © Nathalie Thomas



Le Moulin de Rieutort (F)

À Rieutort (qui signifie « ruisseau tordu »), il y avait un moulin à farine et un moulin drapier ou « paraudier ». Au XVII^e siècle, des toiles de « cadis » étaient faites à partir de laines cardées, filées, tissées et enfin foulées dans l'eau froide du moulin. C'était une toile raide que l'on utilisait pour faire des habits inusables. La profession de « molinier de drap » disparaîtra à l'âge d'or de la soie.

Crédit : otcevennesmontlozere



Mine de plomb argentifère (G)

La première exploitation daterait de l'époque gallo-romaine. Le filon de plomb argentifère est redécouvert en 1781 et exploité jusqu'en 1894. Le minerai est d'abord transporté à l'usine de Villefort, par le col de Montclar. Puis en 1827, une fonderie s'installe à Vialas pour traiter le minerai sur place.

Panneau n°10

Crédit : @ Olivier Prohin

Évolution du paysage (H)

Le schéma d'évolution du village qui figure sur le panneau a été réalisé en rapprochant le compoix (document de base de la fiscalité entre le XVe et le XVIIe siècle), les cadastres napoléoniens de 1815 et 1830 et le cadastre actuel...

Panneau n°11

Les Esparnettes (I)

Ce quartier se situe à l'emplacement des « terres paranettes », c'est-à-dire des terres non cultivées, faisant jadis partie du domaine du château. Avec l'exploitation des mines, la population augmente : les maisons remplacent les jardins et sont construites en hauteur. Le quartier actuel s'étend du début de la rue jusqu'à l'église.

Panneau n°12



Le village et son histoire (J)

À la fin du Moyen-Âge, Vialas n'est qu'un hameau de Castagnols, paroisse de la seigneurie de Montclar dont le château occupe les hauteurs du Chastelas. En 1886, l'affectation du temple au culte catholique et l'abandon de l'église de Castagnols déterminent le déplacement du chef-lieu de la paroisse à Vialas. Jusqu'au début du XXe siècle, la vie économique repose essentiellement sur l'agriculture et l'exploitation des mines de plomb argentifère.

Panneau n°1

Crédit : N Thomas

Eau (K)

Les ouvrages pour prélever, transporter ou stocker l'eau sont nombreux. Il existe des galeries horizontales dites « mines » creusées pour capter les sources, de nombreux canaux d'irrigation, dérivant l'eau des ruisseaux, appelés béals, des réservoirs ou « boutades »... De nombreux moulins à eau étaient utilisés pour extraire l'huile de noix, fouler le chanvre, moudre le seigle, piser (décortiquer) les châtaignes...

Panneau n°8