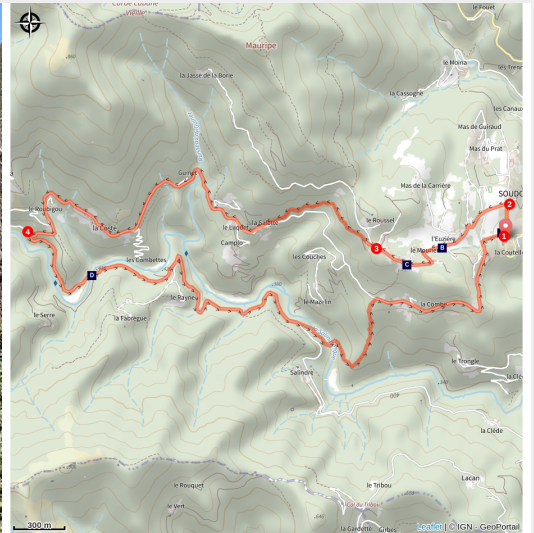


La Salindrenque

Aigoual



La vue sur l'Asclier (Béatrice Galzin)



Soudorgues est niché à 450m d'altitude et de l'eau il y en a partout !

Avez-vous remarqué tous ces canaux d'irrigation, « béals » qui acheminent l'eau jusqu'à la « gourgues » (le bassin) ?

Voilà une belle initiation au monde cévenol qui révèle la vallée amont de la Salindrenque, principal affluent du Gardon de Saint-Jean. L'eau, ici, a été et reste encore aujourd'hui un enjeu majeur de l'activité humaine, sociale et artisanale. Chaque pas nous en rappellera l'histoire entre culture, habitat et nature domptée.

Infos pratiques

Pratique : Rando à pied

Durée : 3 h 15

Longueur : 9.5 km

Dénivelé positif : 351 m

Difficulté : Facile


Type : Boucle

Thèmes : Eau et géologie, Histoire et culture

Itinéraire

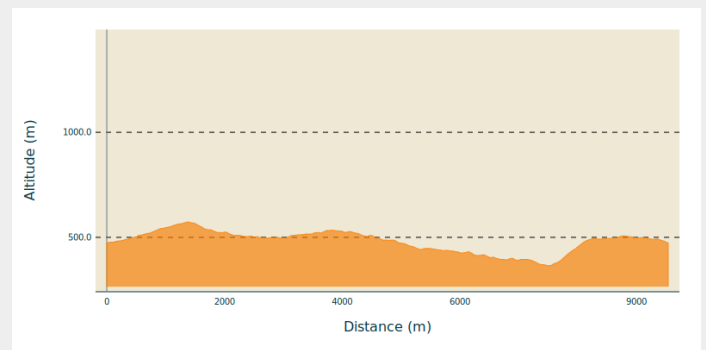
Départ : Soudorgues (entrée du village, avant la mairie, à droite)

Arrivée : Soudorgues

Balisage :  Balisage peinture jaune

Communes : 1. Soudorgues

Profil altimétrique



Altitude min 365 m Altitude max 573 m

Le long de l'itinéraire, des poteaux directionnels vous guident ainsi qu'un balisage de peinture jaune. Les lieux-dits et/ou les directions à suivre sont indiqués en **italique gras** et entre guillemets dans le descriptif ci-dessous :

Au départ du parking "**Soudorgue**", prendre la direction « **La Pierre Plantée** », par

1. "**Mairie de Soudorgue**",
2. "**les quatre Chemins**"
3. À "**La Pierre Plantée**" prendre la direction des
4. "**Vignes Longues**", puis retour sur votre gauche à "**Soudorgues**" par "**Mairie de Soudorgues**" (1).

Sur votre route...



Pin parasol ou pin pignon (A)
Histoire de cimetière (C)

De la "gourgue" au moulin (B)
Draps de laine en Cévennes (D)

Toutes les informations pratiques

Recommandations

Un passage de rivière à éviter par temps de pluie ou période de crue.

Avant de vous engager sur un circuit, vérifiez qu'il est adapté à votre activité et à votre niveau. N'oubliez pas que le temps change vite en montagne. Pensez à emporter de l'eau en quantité suffisante. Refermez bien les clôtures et les portillons.

Comment venir ?

Accès routier

Depuis Lasalle prendre la direction de l'Estréchure D39, à environ 4km prendre la D 271 sur votre gauche jusqu'à Soudorgues - Parking

Parking conseillé

Parking sur la droite, 50m avant la mairie

Lieux de renseignement

Maison du tourisme et du Parc national, Florac

Place de l'ancienne gare, N106, 48400 Florac-trois-rivières

info@cevennes-parcnational.fr

Tel : 04 66 45 01 14

<https://www.cevennes-gorges-du-tarn.com>



Office de tourisme Mont Aigoual Causses Cévennes, Saint-André-de-Valborgne

les quais, 30940 Saint-André-de-Valborgne

standredevalborgne@sudcevennes.com

Tel : 04 66 60 32 11

<https://www.sudcevennes.com>



Office de tourisme Mont Aigoual Causses Cévennes, Valleraugue

7 quartier des Horts, 30570 Valleraugue

valleraugue@sudcevennes.com

Tel : 04 67 64 82 15

<https://www.sudcevennes.com>



Source



CC Causses Aigoual Cévennes Terres Solidaires

<http://www.caussesaignoualcevennes.fr/>



Parc national des Cévennes

<http://www.cevennes-parcnational.fr/>



Pôle Nature Aigoual

Sur votre route...



Pin parasol ou pin pignon (A)

Au loin dans la vallée de Lasalle, se dessine en vert foncé, une végétation dense. Très caractéristique, le pin parasol ou pin pignon se reconnaît à sa forme déployée qui ressemble au loin à un parasol. Ce conifère est implanté surtout sur le pourtour méditerranéen. Il préfère les terrains secs, profonds et frais. Son écorce est rougeâtre et craquelée. Son fruit, le pignon, est souvent utilisé en pâtisserie.

Crédit : Béatrice Galzin



De la "gourgue" au moulin (B)

'La gourgues' est un réservoir d'eau généralement alimenté par une source ou en ruisseau. Les conduits qui les alimentent sont des béals. Le béal est visible ici le long du pré. Les gourgues desservent généralement les moulins. Soudorgues en a compté plus de 60. Moulins à resse pour scier le bois, à fer pour la forge, bladier pour les céréales et les châtaignes, à foulons pour la laine, oliers pour olives et noix

Crédit : Béatrice Galzin



Histoire de cimetièrre (C)

La balade passe devant le cimetière communal qui était en fait le cimetière protestant. Soudorgues possède aussi un cimetière catholique, autre singularité qui trouve une explication dans l'histoire mouvementée de la Réforme. Les cimetières catholiques ne pouvaient accueillir de "non chrétiens" ou de « chrétiens hérétiques ». Les exhumations de cadavres de confession protestante furent légion au XVIe s. L'édit de Nantes voulant réparer cette injustice ordonna la création de cimetières "commodes" pour ceux de la Religion prétendue réformée. Sa révocation ensuite conduisit à l'abandon de cet ordre. Les huguenots devaient abjurer pour être enterrés dans le cimetière "de famille" en zone rurale. Ce droit est encore de nos jours concédé uniquement aux propriétaires de des cimetières intra-muros.

Crédit : © Nathalie Thomas

Draps de laine en Cévennes (D)

Le pont de la Lane est un pont moutonnier où l'on venait jadis laver la laine des moutons. L'activité lainière s'est développée aux XVIe et XVIIe s. La laine était dégraissée et foulée dans des moulins à foulon. La technique consistait à battre la laine dans de grandes cuves avec de lourds maillets mûs par l'énergie hydraulique. Le foulage resserre les fibres et provoque un feutrage superficiel. Les draps étaient ensuite cardés puis tondus. Au cours du XVIIIe s, l'activité lainière cessera au profit de la soie.