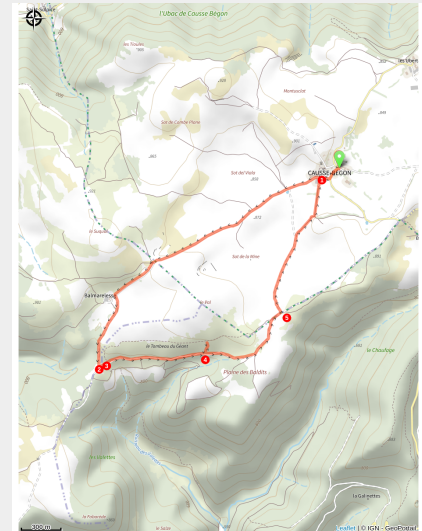


Le tombeau du géant

Aigoual



Causse Bégon (© N Thomas)



Petite randonnée champêtre sur le causse. Ici, il y a autant de moutons que de cailloux !

Infos pratiques

Pratique : Rando à pied

Durée : 2 h

Longueur : 5.9 km

Dénivelé positif : 117 m

Difficulté : Facile

Type : Boucle

Itinéraire

Départ : Causse Bégon

Arrivée : Causse Bégon

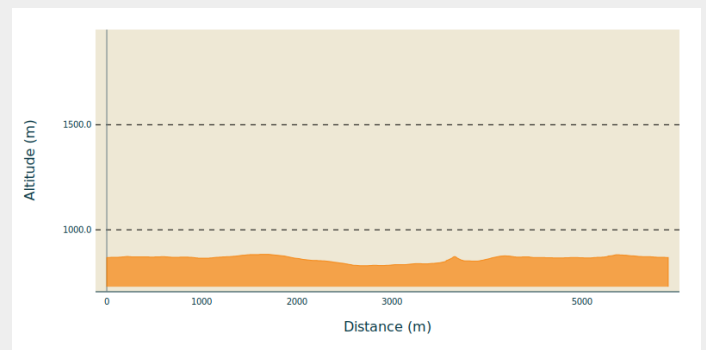
Balisage :  Balisage peinture jaune

Communes : 1. Causse-Bégon

2. Nant

3. Saint-Jean-du-Bruel

Profil altimétrique



Altitude min 829 m Altitude max 883 m

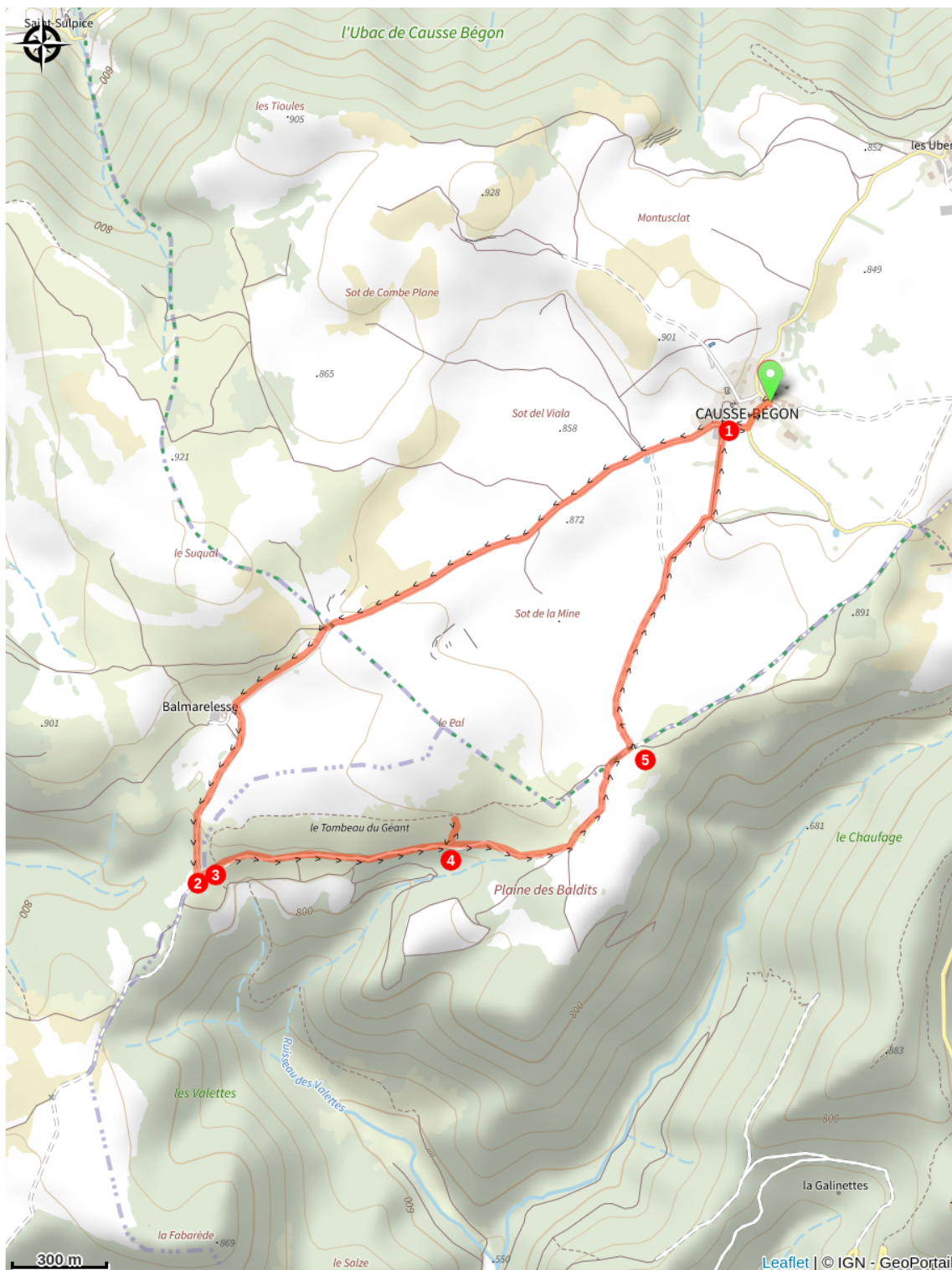
Le long de l'itinéraire, des poteaux directionnels vous guident. Les noms des lieux-dits et/ou des directions à suivre sont indiqué(e)s en **italique gras** et entre guillemets dans le descriptif ci-dessous :

Au départ du parking de Causse Bégon, prendre la direction "**Causse Bégon**".

1. De "**Causse Bégon**", continuer sur "**Balmarelesse sud**",
2. De "**Balmarelesse sud**" prendre la direction "**L'œil de Bœuf**",
3. À "**L'œil de Bœuf**", aller sur "**Sous le Tombeau**". Faire un aller-retour au Tombeau du Géant.
4. À "**Sous le Tombeau**", prendre la direction de "**Plaine des Baldits**".
5. De "**Plaine des Baldits**", retour sur "**Causse Bégon**".

Balade extraite du cartoguide **Massif de l'Aigoual** réalisé par la Communauté de communes Aigoual Causse Cévennes Terres Solidaires dans le cadre de la Collection Espaces Naturels Gardois et du label Gard Pleine Nature.

Sur votre route...



Toutes les informations pratiques

Recommandations

Adaptez votre équipement aux conditions météo du jour. N'oubliez pas que le temps change vite en montagne. Pensez à emporter de l'eau en quantité suffisante, de bonnes chaussures et un chapeau. Veillez à refermer les clôtures et les portillons.

Comment venir ?

Accès routier

Depuis Trèves direction Col de la Pierre Plantée par la D47, puis prendre la D295

Parking conseillé

Causse Bégon

Lieux de renseignement

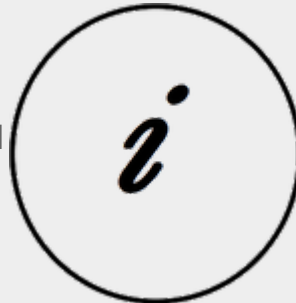
Maison du tourisme et du Parc national des Cévennes, La Serreyrède

Col de la Serreyrède, 30570 Val d'Aigoual
maisondelaigoual@sudcevennes.com
Tel : 04 67 82 64 67
<https://www.sudcevennes.com>

Accessibilité : Accessible aux personnes à mobilité réduite sur les trois niveaux du bâtiment (ascenseur)

Maison du tourisme et du Parc national, Florac

Place de l'ancienne gare, N106, 48400 Florac-trois-rivières
info@cevennes-parcnational.fr
Tel : 04 66 45 01 14
<https://www.cevennes-gorges-du-tarn.com>



Source