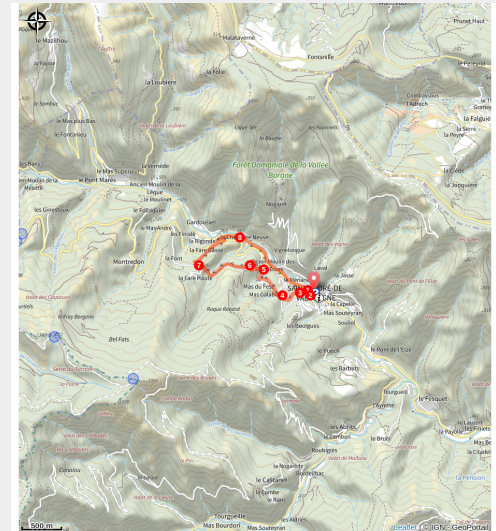


La Fare

Aigoual



Le village de St André de Valborgne (Béatrice Galzin)



Au cœur d'un vallon ombragé, ce sentier révèle un pan de mur du Château de La Fare. Laissez votre imagination revivre les tumultes médiévaux : assauts, cris et combats résonnent encore dans l'air.

Au fil d'un petit ruisseau, cette balade vous conduit dans une ancienne châtaigneraie, au cœur d'un cadre paisible et rafraîchissant. Un sentier idéal pour profiter du calme et de la nature cévenole. Le retour se fait en douceur le long du Gardon, par la petite route.

Infos pratiques

Pratique : Rando à pied

Durée : 1 h 45

Longueur : 5.0 km

Dénivelé positif : 220 m

Difficulté : Facile


Type : Boucle

Thèmes : Histoire et culture

Itinéraire

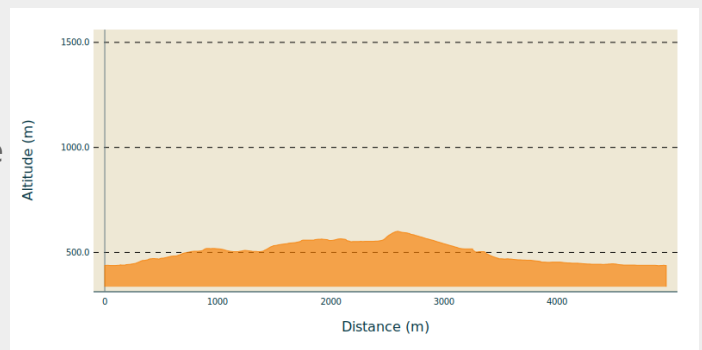
Départ : Saint-André de Valborgne

Arrivée : Saint-André de Valborgne

Balisage :  Balisage peinture jaune

Communes : 1. Saint-André-de-Valborgne

Profil altimétrique



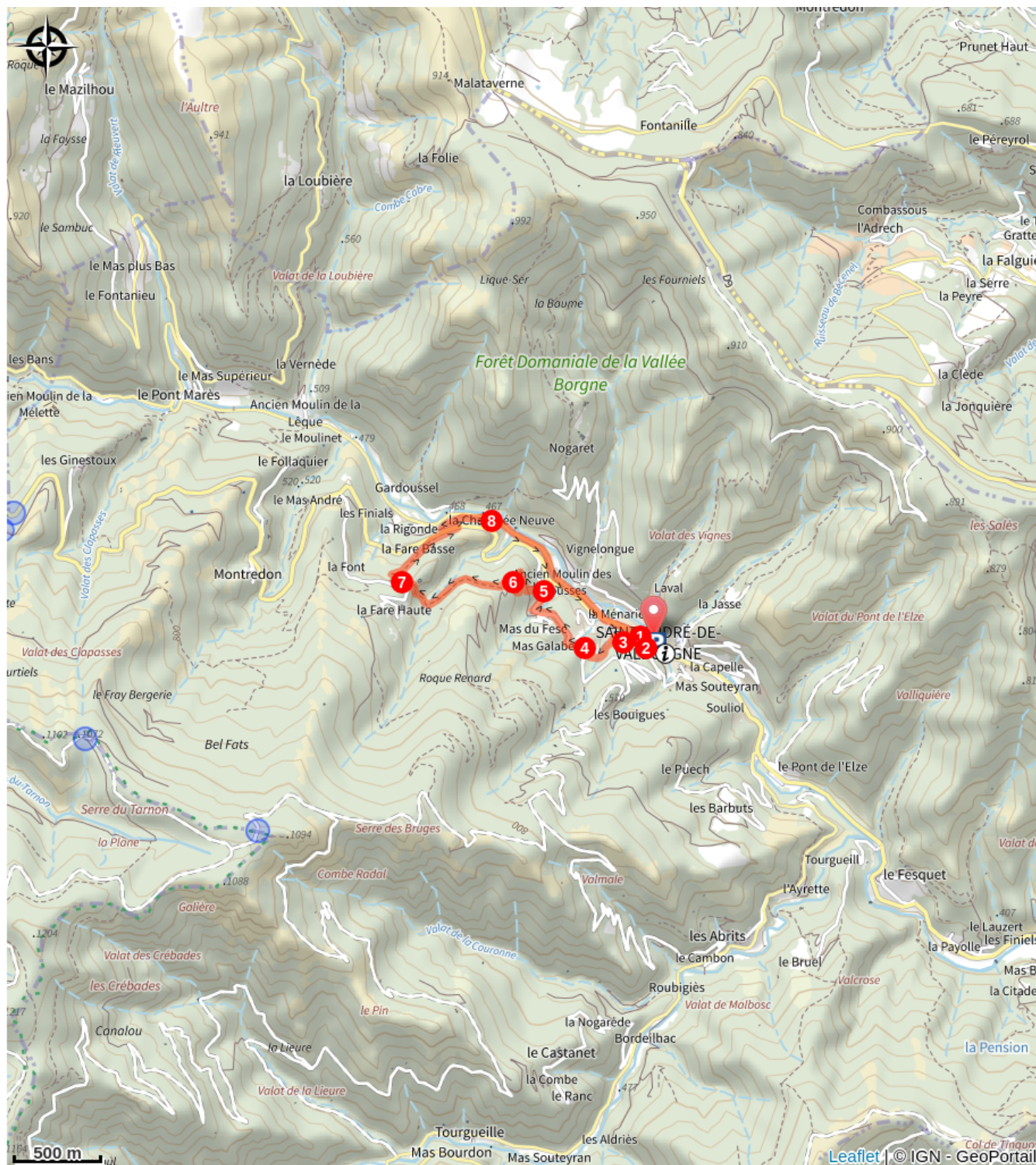
Altitude min 437 m Altitude max 601 m

Le long de l'itinéraire, des poteaux directionnels vous guident. Les lieux-dits et/ou les directions à suivre sont indiqué(e)s en **italique gras** et entre guillemets dans le descriptif ci-dessous.

Départ de "**SAINT ANDRE DE VALBORGNE**" pont vieux, traversez la place de l'église. Prendre la petite route sur la gauche et suivre la direction « **Col Solidès** » par

1. "**Mas Galabert**",
2. "**La Virevolte**",
3. "**Quartier du Mas Galabert**". Traverser le ruisseau par la passerelle et monter vers le hameau.
4. Suivre la route jusqu'au Mas du Fesc.
5. Après le chevrier prendre sur votre gauche et monter droit dans la montagne, jusqu'à la piste. Suivre la piste jusqu'au 3eme virage.
6. Suivre le chemin à l'horizontal, traverser la passerelle et continuer à monter.
7. À "**Les Cazals**", prendre à droite, traverser la route et prendre le chemin en face.
8. Retour par la route le long de la rivière.

Sur votre route...



(A) Le village de St André de Valborgne

Une source, cinq fontaines (B)

Toutes les informations pratiques

Recommandations

Avant de vous engager sur un circuit, vérifiez qu'il est adapté à votre activité et à votre niveau. N'oubliez pas que le temps change vite en montagne. Pensez à emporter de l'eau en quantité suffisante.

Attention aux chiens de protection autour de la ferme "Caprices des Cévennes" : adoptez les comportements recommandés.

Comment venir ?

Transports

liO est le Service Public Occitanie Transports de la Région Occitanie/Pyrénées-Méditerranée. Il permet à chacun de se déplacer facilement en privilégiant les transports en commun.

<http://lio.laregion.fr>

Accès routier

Depuis St-Jean-du-Gard direction St-André de Valborgne par la D907 en passant par les villages de l'Estréchure et Saumane.

Parking conseillé


Village de St-André de Valborgne

i Lieux de renseignement

Maison du tourisme et du Parc national des Cévennes, La Serreyrède

Col de la Serreyrède, 30570 Val d'Aigoual
maisonde-laigoual@sudcevennes.com
Tel : 04 67 82 64 67
<https://www.sudcevennes.com>

Accessibilité : Accessible aux personnes à mobilité réduite sur les trois niveaux du bâtiment (ascenseur)



Maison du tourisme et du Parc national, Florac

Place de l'ancienne gare, N106, 48400 Florac-trois-rivières

info@cevennes-parcnational.fr
Tel : 04 66 45 01 14
<https://www.cevennes-gorges-du-tarn.com>



Office de tourisme Mont Aigoual Causses Cévennes, Saint-André-de-Valborgne

les quais, 30940 Saint-André-de-Valborgne

standredevalborgne@sudcevennes.com
Tel : 04 66 60 32 11
<https://www.sudcevennes.com>



Source



CC Causses Aigoual Cévennes Terres Solidaires

<http://www.caussesaignoualcevennes.fr/>



Parc national des Cévennes

<http://www.cevennes-parcnational.fr/>



Pôle Nature Aigoual


Sur votre route...



Le village de St André de Valborgne (A)

En se promenant le long des quais qui surplombent la rivière, les belles maisons bourgeoises de l'époque florissante de la soie se dévoilent encore. En cherchant un peu, d'anciennes filatures ou bâtiments industriels dédiés à la sériciculture se dessinent encore dans le paysage. Un peu plus bas, en face du château du XVIe, écoutez l'histoire racontée par Bernadette Lafont sur les épopées des camisards dans les années 1702. En remontant sur la place, désaltérez-vous à la fontaine et osez pousser la porte de l'église de l'époque romane (XIe siècle)...

Crédit : © Béatrice Galzin



Une source, cinq fontaines (B)

Cette fontaine est l'une des cinq fontaines publiques de Saint-André, toutes alimentées par la même source (son eau est donc la même que celle de la Fontaine du Griffon). Avant l'installation de l'eau courante, elles étaient bien plus nombreuses sur ce côté du quai.

Crédit : © Béatrice Galzin