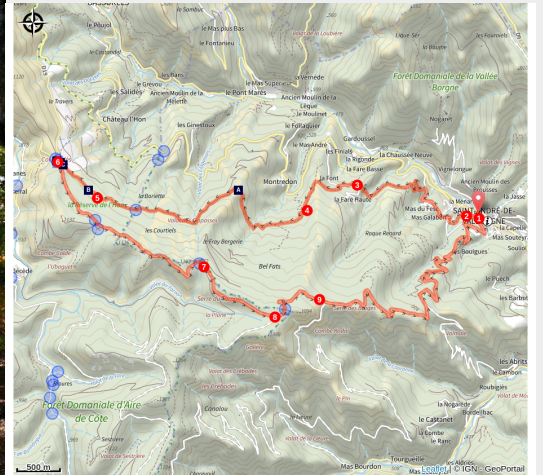


Le Col Salidès par Saint-André de Valborgne

Aigoual



Forêt de hêtres (B Galzin)



Ce cheminement, à la frontière du Gard et de la Lozère, permet de contempler de vastes panoramas, de parcourir la célèbre draille de Margeride et de pénétrer dans une jeune forêt plantée d'essences très diverses.

Infos pratiques

Pratique : Rando à pied

Durée : 6 h 30

Longueur : 17.6 km

Dénivelé positif : 788 m

Difficulté : Moyen

Type : Boucle

Thèmes : Eau et géologie, Forêt

Itinéraire

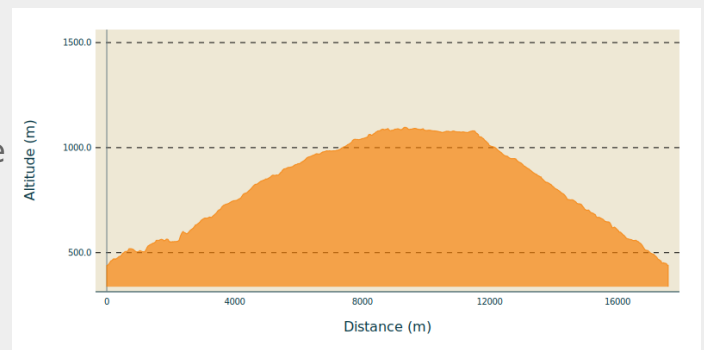
Départ : St-André de Valborgne

Arrivée : St-André de Valborgne

Balisage :  Balisage peinture jaune

Communes : 1. Saint-André-de-Valborgne
2. Bassurels

Profil altimétrique



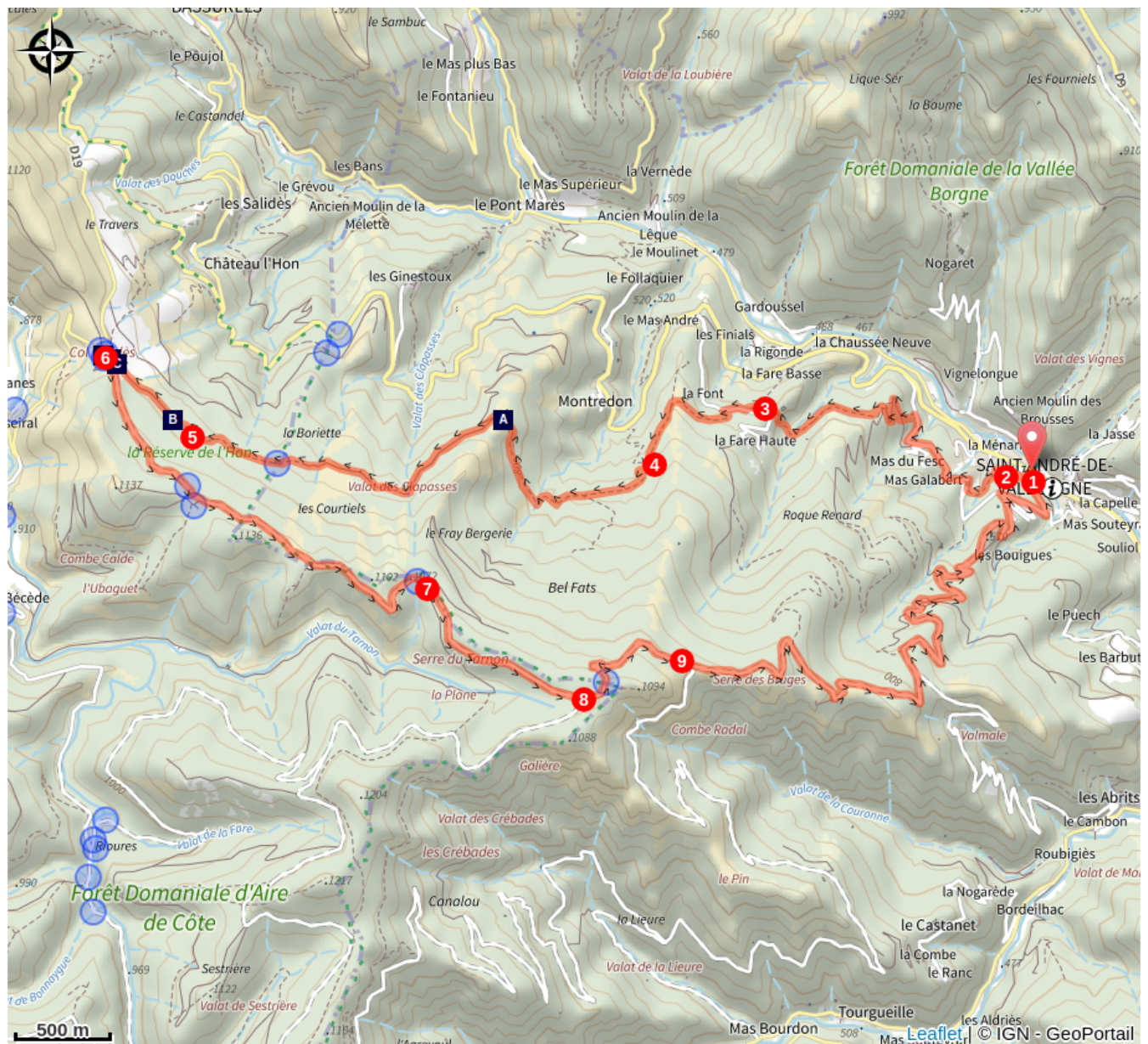
Altitude min 438 m Altitude max 1097 m

Le long de l'itinéraire, des poteaux directionnels vous guident. Les lieux-dits et/ou les directions à suivre sont indiqué(e)s en **italique gras** et entre guillemets dans le descriptif ci-dessous.


Départ du sentier à l'arrière de l'église romane de St-André de Valborgne, contre le pont. Passer devant l'église, traverser la place, prendre la petite route sur la gauche et suivre la direction « **Col Solidès** », par

1. "**La Virevolte**" ,
2. " **Quartier Mas Galabert**",
3. "**Les Casals**",
4. "**Les Mézariés**",
5. "**Réserve de l'Hon**",
6. "**Col de Solidès**", puis s'engager vers "**Aire de Côte**" par
7. "**Puech Redon**",
8. "**Combe Radal**", puis descendre jusqu'à "**St-André de Valborgne**" par
9. "**Serre des Buges**" et "**Le Virevolte**".

Sur votre route...



- Château du Folhaquier (A)
- Le berger transhumant du col de Salidès (C)
- Col Salidès (E)

-  La réserve de l'Hom (B)
- Un troupeau en estive (D)

Toutes les informations pratiques



En coeur de parc

Le Parc national est un territoire naturel, ouvert à tous, mais soumis à une réglementation qu'il est utile de connaître pour préparer son séjour



Recommandations

Avant de vous engager sur un circuit, vérifiez qu'il est adapté à votre activité et à votre niveau. N'oubliez pas que le temps change vite en montagne. Pensez à emporter de l'eau en quantité suffisante. Refermez soigneusement les clôtures et les portillons.

Attention aux chiens de protection au col Salidès et autour de la ferme "Caprices des Cévennes" : adoptez les comportements recommandés.

Comment venir ?

Transports

liO est le Service Public Occitanie Transports de la Région Occitanie/Pyrénées-Méditerranée. Il permet à chacun de se déplacer facilement en privilégiant les transports en commun. <http://lio.laregion.fr>

(pendant la période scolaire)

Accès routier

Depuis St-Jean-du-Gard direction St-André de Valborgne par la D907 en passant par les villages de l'Estréchure et Saumane.

Parking conseillé

Village de St-André de Valborgne

i Lieux de renseignement

Maison du tourisme et du Parc national, Florac

Place de l'ancienne gare, N106, 48400 Florac-trois-rivières

info@cevennes-parcnational.fr

Tel : 04 66 45 01 14

<https://www.cevennes-gorges-du-tarn.com>



Office de tourisme Mont Aigoual Causses Cévennes, Saint-André-de-Valborgne

les quais, 30940 Saint-André-de-Valborgne

standredevalborgne@sudcevennes.com

Tel : 04 66 60 32 11

<https://www.sudcevennes.com>



Source



CC Causses Aigoual Cévennes Terres Solidaires

<http://www.caussesaignoualcevennes.fr/>



Parc national des Cévennes

<http://www.cevennes-parcnational.fr/>



Pôle Nature Aigoual

Sur votre route...



Château du Folhaquier (A)

Le château du Folhaquier se dessine sur cette petite ligne de crête, lieu stratégique à l'époque médiévale. Il surplombe le Gardon de Saint-Jean et fait face au château de la Fare. Il est séparé du hameau par un fossé taillé dans le schiste, et on peut encore voir une tour carrée construite au XVIe siècle sur les anciens remparts du XIIe, ainsi que les restes d'une tour ronde à son autre extrémité. Les bases de la chapelle castrale sont encore bien marquées et l'église romane Notre-Dame du Folhaquier, encore en excellent état, a résisté depuis presque un millénaire.

Crédit : Béatrice Galzin



🌿 La réserve de l'Hom (B)

La forêt de l'Hom était la « réserve » d'un domaine de plus de 700 hectares depuis le XIXe siècle. Cette réserve était mise en défends (protégée des animaux) et servait de « compte épargne » en cas de besoins financiers imprévus. Cette situation explique en partie la richesse de cette forêt, qui s'échelonne de 600 à 1 100 mètres d'altitude, dans laquelle se trouvent de nombreuses essences d'arbres : des autochtones (chênes verts, châtaigniers, hêtres, bouleaux, merisiers, sorbiers, sapins, épicéas, etc.) et des exotiques introduits par les nouveaux propriétaires (chênes rouges, érables du Canada, séquoias géants, mélèzes hybrides, etc.). Cette forêt privée est gérée conformément à un plan de gestion rédigé selon les principes de « prosylva » (sylviculture proche de la nature) ; il a été agréé par l'administration et le Parc national des Cévennes. Le gibier est abondant, et vous pouvez apercevoir un chevreuil ou un cerf au détour d'un chemin.

Crédit : Béatrice Galzin



Le berger transhumant du col de Salidès (C)

Dès la fin du printemps, le col de Salidès s'anime. Le berger transhumant s'installe pour les 3 mois d'estive dans ce lieu magique avec près de 1 000 brebis. Par tous les temps, le berger sort les animaux pour les amener brouter des herbes nouvelles. Il doit gérer ses espaces de pâture, mais aussi soigner les animaux. À la fin de l'été, chaque éleveur viendra récupérer ses bêtes. Attention aux chiens qui surveillent et protègent le troupeau !

Crédit : Office de tourisme OTMACC



Un troupeau en estive (D)

Depuis la nuit des temps, les animaux montent naturellement de la plaine vers les montagnes en saison chaude. Le col Salidès est un lieu d'estive pour les moutons. La maison du berger est juste en contre-bas sur le versant méditerranéen. Le berger reste plusieurs mois avec environ 800 bêtes et quelques chiens. Attention aux patous, ces beaux et gros chiens blancs. Ils sont là pour surveiller et défendre le troupeau ! Il est précieux que le troupeau pâture. Il fertilise le sol et permet l'entretien ouvert de l'espace.

Crédit : Michel Monnot



Col Salidès (E)

C'est ici que la géographie locale se divise en deux « pays ». En cheminant environ quatre kilomètres depuis le col vers le panneau « Bel-Fats », vous parcourez une crête qui n'est autre que la ligne de partage des eaux entre la Méditerranée et l'Atlantique. Pour en saisir la réalité, il faut se pencher sur la logique des bassins versants : lorsqu'une goutte de pluie tombe au sud de la draille, elle rejoint le Tarnon dont la source est toute proche du sentier. Arrivant à Florac, cette petite rivière épouse le Tarn qui sinue à travers la France de l'Ouest jusqu'à l'océan en débouchant à l'estuaire de la Gironde. Mais si la même goutte décide de verser au nord du chemin, alors elle rejoint la vallée Borgne et son Gardon qui, à son tour, se jette dans le Rhône à Vallabrègues (Gard), passe en Camargue et se retrouve dans la mer. Cette ligne de partage fait tout l'intérêt cartographique du massif de l'Aigoual. Le modelage des paysages est marqué : sur le versant atlantique, des reliefs doux et modérés jusqu'au mont Lozère, sur le versant méditerranéen, des collines abruptes qui s'érigent et plongent brusquement, de serres en valats, de crêtes acérées en fonds de vallées profondes.

Crédit : Béatrice Galzin