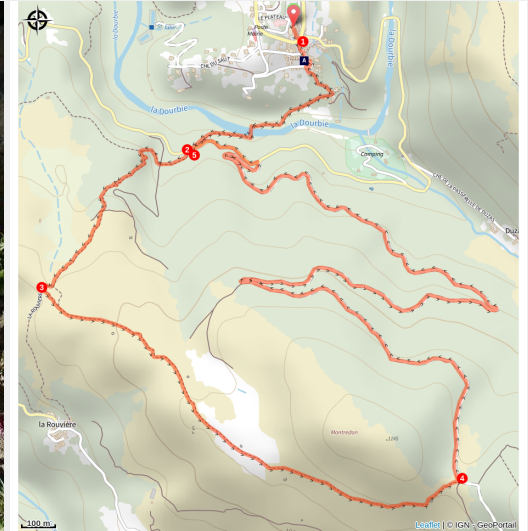


# Saint-Guiral (variante plus courte)

Aigoual



Fontaine à Dourbies (N Thomas)



Cette petite variante vous permet  
d'avoir un vue sur le Saint-Guiral.

## Infos pratiques

Pratique : Rando à pied

Durée : 2 h 15

Longueur : 7.8 km

Dénivelé positif : 365 m

Difficulté : Facile

Type : Boucle

# Itinéraire

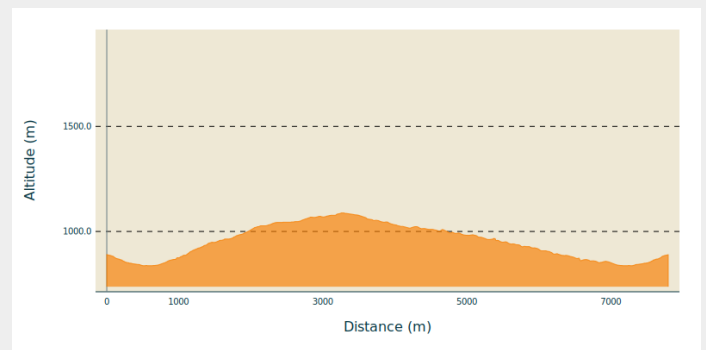
**Départ** : Dourbies

**Arrivée** : Dourbies

**Balisage** :  Balisage peinture jaune

**Communes** : 1. Dourbies

## Profil altimétrique



Altitude min 837 m Altitude max 1088 m

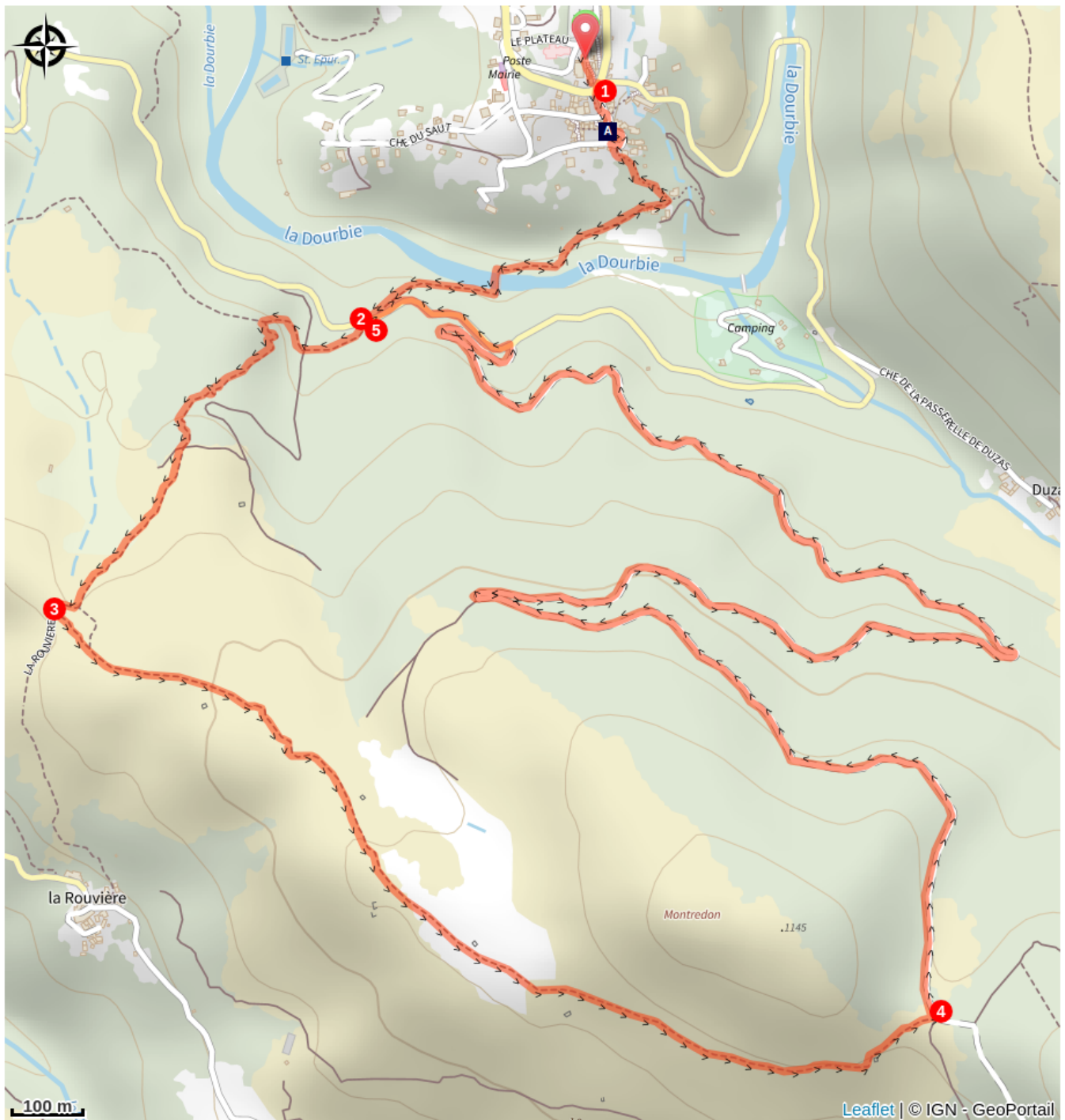
Le long de l'itinéraire, des poteaux directionnels vous guident. Les noms des lieux-dits et/ou des directions à suivre sont indiqué(e)s en **italique gras** et entre guillemets dans le descriptif ci-dessous :

Au départ de "**Dourbies**", prendre la direction de

1. "**Place des 3 ermites**",
2. "**Clèdes**",
3. "**La croix de Lagrinier**",
4. "**Montredon**". Retour sur "**Dourbies**" par
5. "**Clèdes**" et "**Place des 3 ermites**".

Balade extraite du cartoguide **Massif de l'Aigoual** réalisé par la Communauté de communes Aigoual Causse Cévennes Terres Solidaires dans le cadre de la Collection Espaces Naturels Gardois et du label Gard Pleine Nature.

# Sur votre route...



Dourbies (A)

# Toutes les informations pratiques

## **Recommandations**

Adaptez votre équipement aux conditions météo du jour. N'oubliez pas que le temps change vite en montagne. Pensez à emporter de l'eau en quantité suffisante, de bonnes chaussures et un chapeau.

## **Comment venir ?**

Accès routier

Depuis L'Espérou par la RD 151

Parking conseillé


Dourbies (église)

## **i** Lieux de renseignement

### **Maison du tourisme et du Parc national des Cévennes, La Serreyrède**

Col de la Serreyrède, 30570 Val d'Aigoual  
maisondelaigoual@sudcevennes.com  
Tel : 04 67 82 64 67  
<https://www.sudcevennes.com>

Accessibilité : Accessible aux personnes à mobilité réduite sur les trois niveaux du bâtiment (ascenseur)



### **Maison du tourisme et du Parc national, Florac**

Place de l'ancienne gare, N106, 48400 Florac-trois-rivières

info@cevennes-parcnational.fr  
Tel : 04 66 45 01 14  
<https://www.cevennes-gorges-du-tarn.com>



### **Office de tourisme Mont Aigoual Causses Cévennes, Valleraugue**

7 quartier des Horts, 30570 Valleraugue  
valleraugue@sudcevennes.com  
Tel : 04 67 64 82 15  
<https://www.sudcevennes.com>



## Source



CC Causses Aigoual Cévennes Terres Solidaires

<http://www.caussesaignoualcevennes.fr/>



Parc national des Cévennes

<http://www.cevennes-parcnational.fr/>



Pôle Nature Aigoual

# Sur votre route...

---



## Dourbies (A)

Le village de Dourbies a été édifié sur une crête afin d'utiliser au maximum les terrains les plus plats pour les cultures. Aujourd'hui, l'agriculture ayant périclité dans cette vallée, des champs autrefois cultivés ont été urbanisés et les landes à genêts envahissent de plus en plus l'espace.

Crédit : nathalie.thomas